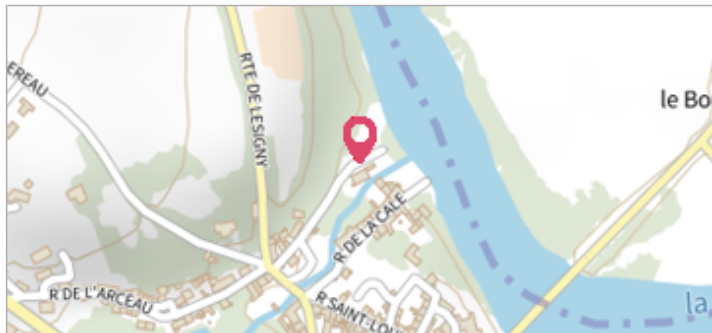


Commune : **LA ROCHE-POSAY**Rivière : **La Creuse****Rue des Tanneries****2** Repère(s) sur le site**GÉNÉRAL****Unité de gestion :** Vienne-Charente-Atlantique**Code :** 23VCA_VT_S_15**Date de mise à jour :** 11/12/2023**Auteur :** SPC VCA**GÉOLOCALISATION****Coordonnées WGS84 :** X: 0.81340000 / Y: 46.78921100**Coordonnées RGF93 (Lambert 93) X:** 533220.94 / Y: 6634428.77**Coordonnées RGF93 (ETRS89) :** X: 0.8134 / Y: 46.789211**Code Hydro:** L---0070**Rive de référence:** Non renseigné**Mars 2007**Nature de l'inondation : **Débordement de cours d'eau**Altitude calculée de l'eau : **non déterminé**Nature du repère : **Laisse d'inondation****Commentaires :** Code laisse = 108 - Commentaire : 1,09 au dessus du TN**GÉNÉRAL****Code :** 23VCA_VT_R_15_1**Date de mise à jour :****Auteur :** SPC VCA

11/12/2023

MARQUE**Maximum de l'inondation :** Oui**Visibilité :** Non**État du repère :** Disparu**Pérennité :** Aucune**Repère calculé :** Non renseigné**PHEC :** Non renseigné**SOURCE DE REPÉRAGE : RECENSEMENT DE LAISSES DES CRUES DE 2006, 2007 ET 2008 SUR LE TERRITOIRE VIENNE-THOUET - 11/07/2008****Type de repérage :** Campagne de terrain post-inondation**Organisme(s) :** SPC Vienne - Charente - Atlantique**REPÉRAGE POST-CRUE - 20/07/2007****Méthode :** Non renseigné**Organisme :** SPC Vienne - Charente - Atlantique**Référence nivelée :** Autre type de référence**Système altimétrique :** NGF IGN 1969 (système normal)**Différence entre le niveau d'eau et la référence (en m) :** 1.090 m

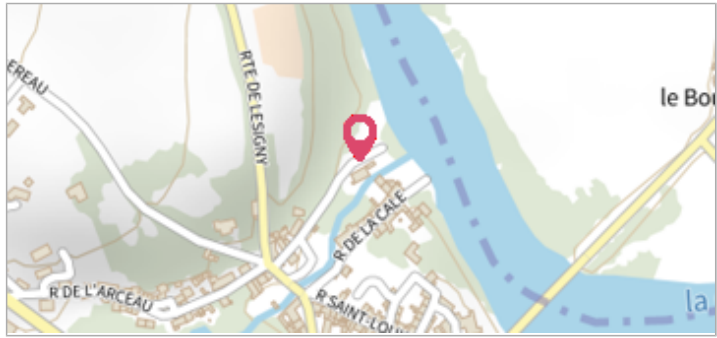
Commune : **LA ROCHE-POSAY** | Rivière : **La Creuse**

Rue des Tanneries

2 Repère(s) sur le site

GÉNÉRAL

Unité de gestion : Vienne-Charente-Atlantique
 Code : 23VCA_VT_S_15 Date de mise à jour : 11/12/2023
 Auteur : SPC VCA



GÉOLOCALISATION

Coordonnées WGS84 : X: 0.81340000 / Y: 46.78921100
 Coordonnées RGF93 (Lambert 93) X: 533220.94 / Y: 6634428.77
 Coordonnées RGF93 (ETRS89) : X: 0.8134 / Y: 46.789211
 Code Hydro: L---0070 Rive de référence: Non renseigné

Mars 2007 Nature de l'inondation : **Débordement de cours d'eau** Nature du repère : **Limite au sol**


Commentaires : Code laisse = 109

GÉNÉRAL

Code : 23VCA_VT_R_15_2 Date de mise à jour : 11/12/2023
 Auteur : SPC VCA



Photo du repère - auteur : SPC VT



MARQUE

Maximum de l'inondation : Oui
 Visibilité : Non État du repère : Disparu
 Pérennité : Aucune Repère calculé : Non renseigné
 PHEC : Non renseigné

SOURCE DE REPÉRAGE : RECENSEMENT DE LAISSES DES CRUES DE 2006, 2007 ET 2008 SUR LE TERRITOIRE VIENNE-THOUET - 11/07/2008

Type de repérage : Campagne de terrain post-inondation
 Organisme(s) : SPC Vienne - Charente - Atlantique