

Commune : **SAINT-ETIENNE-AU-MONT** | Rivière : **La Liane**

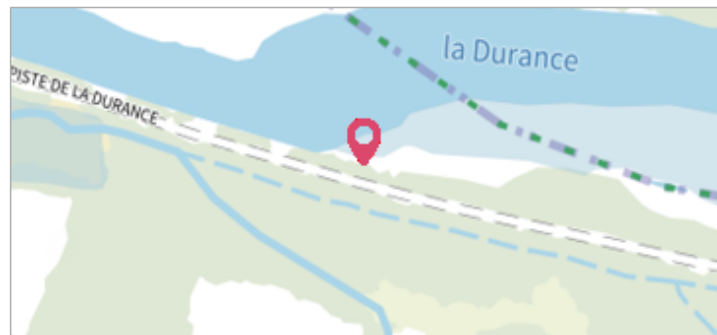
Porte de garage à proximité du 4 bis Cité de l'Avenir.

Commentaires : IL y a 3 portes de garage sur le bloc, le site est sur celui de droite (en se plaçant face aux garages).

2 Repère(s) sur le site

GÉNÉRAL

Unité de gestion : Bassins du Nord
Code : WEB_S_202312085248 **Date de mise à jour :** 08/12/2023
Auteur : SACN_FD



GÉOLOCALISATION

Coordonnées WGS84 : X: 1.62645347 / Y: 50.68400740
Coordonnées RGF93 (Lambert 93) : X: 602760.82 / Y: 7066088.25
Coordonnées RGF93 (ETRS89) : X: 1.6264535 / Y: 50.6840074
Code Hydro: E53-0020 **Rive de référence:** Gauche

14 novembre 2023

Nature de l'inondation : **Débordement de cours d'eau** | Nature du repère : **Laisse d'inondation**

Commentaires : Laisse de crue à 89.5 cm/sol.

GÉNÉRAL

Code : WEB_R_202312085635 **Date de mise à jour :** 08/12/2023
Auteur : SACN_FD

MARQUE

Maximum de l'inondation : Oui
Visibilité : Oui **État du repère :** Moyen
Pérennité : Moyenne



SOURCE DE REPÉRAGE : VISITE_DE_TERRAIN SPC SACN -

Type de repérage : Campagne de terrain post-inondation
Organisme(s) : SPC Seine aval - Côtiers normands

Commune : **SAINT-ETIENNE-AU-MONT** | Rivière : **La Liane**

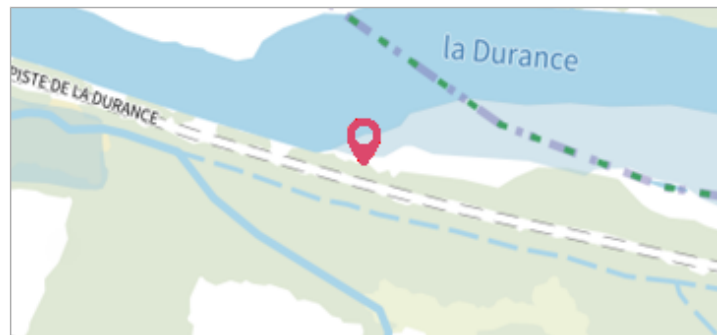
Porte de garage à proximité du 4 bis Cité de l'Avenir.

Commentaires : IL y a 3 portes de garage sur le bloc, le site est sur celui de droite (en se plaçant face aux garages).

2 Repère(s) sur le site

GÉNÉRAL

Unité de gestion : Bassins du Nord
Code : WEB_S_202312085248 **Date de mise à jour :** 08/12/2023
Auteur : SACN_FD



Vue depuis le 7 bis cité de l'Avenir

GÉOLOCALISATION

Coordonnées WGS84 : X: 1.62645347 / Y: 50.68400740
Coordonnées RGF93 (Lambert 93) X: 602760.82 / Y: 7066088.25
Coordonnées RGF93 (ETRS89) : X: 1.6264535 / Y: 50.6840074
Code Hydro: E53-0020 **Rive de référence:** Gauche

10 novembre 2023

Nature de l'inondation : **Débordement de cours d'eau** Nature du repère : **Laisse d'inondation**


Commentaires : Laisse de crue à 108 cm/sol.

GÉNÉRAL

Code : WEB_R_202312085148 **Date de mise à jour :** 08/12/2023
Auteur : SACN_FD

MARQUE

Maximum de l'inondation : Oui
Visibilité : Oui **État du repère :** Moyen
Pérennité : Moyenne



Laisse de crue à 108 cm/sol.

SOURCE DE REPÉRAGE : VISITE_DE_TERRAIN SPC SACN -
Type de repérage : Campagne de terrain post-inondation
Organisme(s) : SPC Seine aval - Côtiers normands