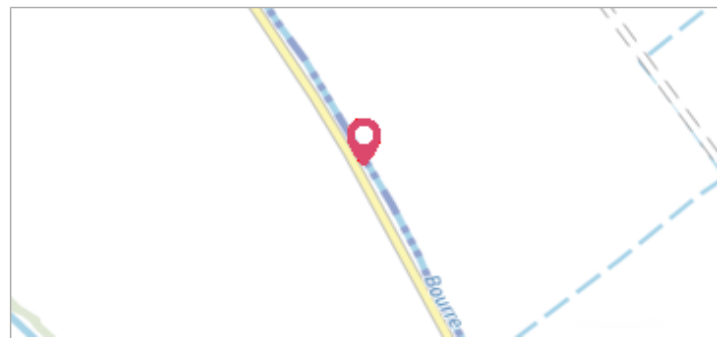
	Commune : <b>HAZEBROUCK</b>	Rivière : <b>La Bourre</b>
<h2>Route de Vieux berquin</h2>		

**Commentaires :** Rue Warein entre Sec Bois et Hazebrouck

**1** Repère(s) sur le site


**GÉNÉRAL**

**Unité de gestion :** Bassins du Nord  
**Code :** WEB\_S\_202311280618    **Date de mise à jour :** 28/11/2023  
**Auteur :** SPC BN



**GÉOLOCALISATION**

**Coordonnées WGS84 :** X: 2.57233055 / Y: 50.70705610  
**Coordonnées RGF93 (Lambert 93)** X: 669736 / Y: 7067893  
**Coordonnées RGF93 (ETRS89)** : X: 2.5723306 / Y: 50.7070561  
**Code Hydro:** E3650850    **Rive de référence:**

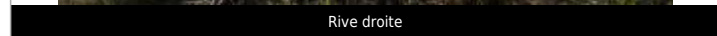
	<b>29 novembre 2021</b>	Altitude calculée de l'eau : <b>19.01 m</b>
Nature de l'inondation : <b>Débordement de cours d'eau</b>		Nature du repère : <b>Laisse d'inondation</b>

**GÉNÉRAL**

**Code :** WEB\_R\_202311281243    **Date de mise à jour :** 28/11/2023  
**Auteur :** SPC BN



Rive droite



**MARQUE**

**Visibilité :** Oui

**SOURCE DE REPÉRAGE : CAMPAGNE LAISSES DE CRUE LYS DÉCEMBRE 2021 - 08/12/2021**

**Type de repérage :** Campagne de terrain post-inondation  
**Organisme(s) :** SPC Artois - Picardie, SPC SMYL

**NIVELLEMENT CRUE DE LA LYS DÉCEMBRE 2021 - 08/12/2021**

**Méthode :** GPS  
**Organisme :** SPC Artois - Picardie  
**Commentaires sur le nivellement :** Laisse légèrement supérieure au point relevé  
**Référence nivelée :** Marque d'inondation  
**Système altimétrique :** NGF IGN 1969 (système normal)  
**Altitude de la référence (en m) :** 19.010 m  
**Altitude calculée de l'eau (en m) :** 19.01