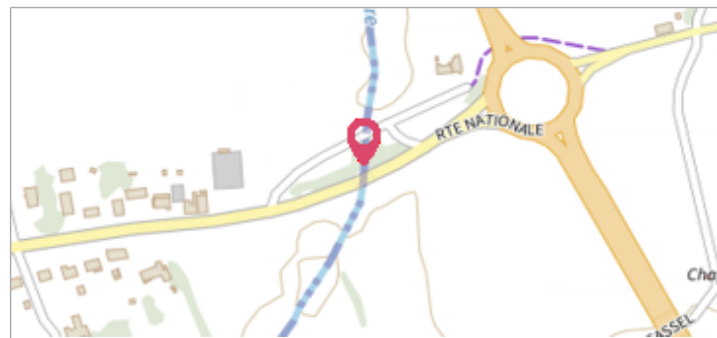
	Commune : BORRE	Rivière : La Bourre
<h2>Route de borre</h2>		

Commentaires : En amont du pont et de la ZEC	1 Repère(s) sur le site
---	--------------------------------


GÉNÉRAL

Unité de gestion : Bassins du Nord
Code : WEB_S_202311282702 **Date de mise à jour :** 28/11/2023
Auteur : SPC BN



GÉOLOCALISATION

Coordonnées WGS84 : X: 2.56578857 / Y: 50.73143170
Coordonnées RGF93 (Lambert 93) X: 669288 / Y: 7070612
Coordonnées RGF93 (ETRS89) : X: 2.5657886 / Y: 50.7314317
Code Hydro: E3650850 **Rive de référence:**

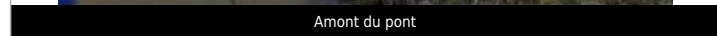
	29 novembre 2021 Nature de l'inondation : Débordement de cours d'eau	Altitude calculée de l'eau : 21.8 m Nature du repère : Laisse d'inondation
--	---	---

GÉNÉRAL

Code : WEB_R_202311283614 **Date de mise à jour :** 28/11/2023
Auteur : SPC BN



Amont du pont



MARQUE

Visibilité : Oui

SOURCE DE REPÉRAGE : CAMPAGNE LAISSES DE CRUE LYS DÉCEMBRE 2021 - 08/12/2021

Type de repérage : Campagne de terrain post-inondation
Organisme(s) : SPC Artois - Picardie, SPC SMYL

NIVELLEMENT CRUE DE LA LYS DÉCEMBRE 2021 - 08/12/2021

Méthode : GPS
Organisme : SPC Artois - Picardie
Référence nivelée : Marque d'inondation
Système altimétrique : NGF IGN 1969 (système normal)
Altitude de la référence (en m) : 21.800 m
Altitude calculée de l'eau (en m) : 21.8