


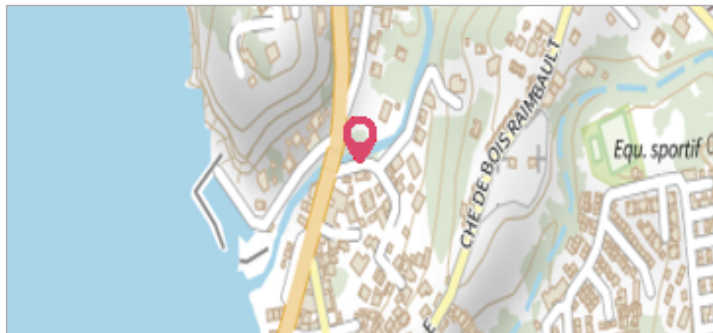
Commune : **BAILLIF**Rivière : **Rivière du Baillif****42 rue de circonvallation****1** Repère(s) sur le site**GÉNÉRAL**

Unité de gestion : Guadeloupe

Code : WEB\_S\_202311130927

Date de mise à jour : 13/11/2023

Auteur : DEAL971



Mur maison individuelle

**GÉOLOCALISATION**

Coordonnées WGS84 : X: -61.74585380 / Y: 16.02272420

(RRAF 91)UTM 20N X: 634177.04 / Y: 1771854.38

Coordonnées RGF93 (ETRS89) : X: -61.7458538 / Y: 16.0227242

Code Hydro: 12170060

Rive de référence: Gauche

**22 octobre 2023**Nature de l'inondation : **Débordement de cours d'eau**Altitude calculée de l'eau : **5.226 m**Nature du repère : **Laisse d'inondation****GÉNÉRAL**

Code : WEB\_R\_202311131103

Date de mise à jour :

Auteur : DEAL971

05/11/2024


**MARQUE**

Maximum de l'inondation : Oui

Visibilité : Oui

État du repère : Disparu

Pérennité : Aucune



dépôts de matières solides

**SOURCE DE REPÉRAGE : COLLECTE POST-INONDATION, DEAL GUADELOUPE (TAMMY 22/10/23) - 24/10/2023**

Type de repérage : Campagne de terrain post-inondation

Organisme(s) : DEAL Guadeloupe

**COLLECTE TERRAIN POST-INONDATION + NIVELLEMENT AEGIS - 29/09/2024**

Méthode : GPS

Commentaires sur le nivellement : Hauteur relative mesurée après l'évènement. Nivellement réalisé en septembre 2024.

Matériels : GNSS TERIA - PYX

Référence nivelée : Autre type de référence

Description référence du repère : sol - carrelage

Système altimétrique : IGN 1988 (Guadeloupe)

Altitude de la référence (en m) : 4.786 m

Différence entre le niveau d'eau et la référence (en m) : 0.440 m

Altitude calculée de l'eau (en m) : 5.226