

Commune : **VIEUX-HABITANTS**

Marigot Vieux-Habitants #4

1 Repère(s) sur le site


GÉNÉRAL

Unité de gestion : Guadeloupe

Code : WEB_S_202310312038

Auteur : DEAL971

Date de mise à jour : 31/10/2023




GÉOLOCALISATION

Coordonnées WGS84 : X: -61.76710170 / Y: 16.08247000

(RRAF 91)UTM 20N X: 631864.16 / Y: 1778450.85

Coordonnées RGF93 (ETRS89) : X: -61.7671017 / Y: 16.08247



22 Octobre 2023

Altitude calculée de l'eau : 2.484 m

Nature de l'inondation :


Commentaires : Débordement d'une petite ravine sans nom. La zone urbanisée est construite sur un ancien étang.

GÉNÉRAL

Code : WEB_R_202310312319

Auteur : DEAL971

Date de mise à jour : 24/10/2024



Dépôts de matières solides

MARQUE

Maximum de l'inondation : Oui

Visibilité : Oui

Pérennité : Aucune

État du repère : Disparu

SOURCE DE REPÉRAGE : COLLECTE POST-INONDATION, DEAL GUADELOUPE (TAMMY 22/10/23) - 24/10/2023

Type de repérage : Campagne de terrain post-inondation

Organisme : DEAL Guadeloupe

COLLECTE TERRAIN POST-INONDATION + NIVELLEMENT AEGIS - 10/09/2024

Méthode : GPS

Commentaires sur le nivellement : Hauteur relative mesurée après l'évènement. Nivellement réalisé en septembre 2024.

Matériels : GNSS TERIA - PYX

Référence nivelée : Autre type de référence

Description référence du repère : sol - bas du mur

Système altimétrique : IGN 1988 (Guadeloupe)

Altitude de la référence (en m) : 2.034 m

Différence entre le niveau d'eau et la référence (en m) : 0.450 m

Altitude calculée de l'eau (en m) : 2.484 m

Exporté par Anonyme le 18/02/2026 à 18h52

page 1 sur 1