


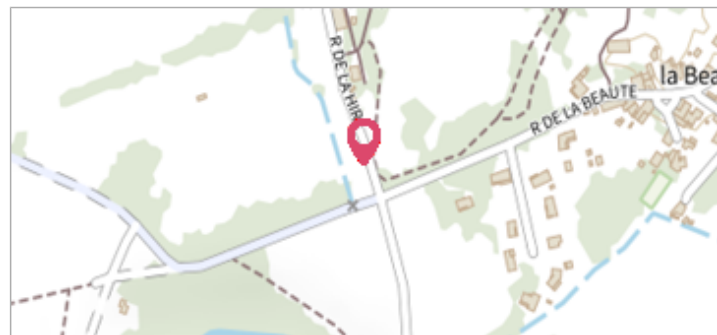
Commune : **GAGNAC-SUR-GARONNE** | Rivière : **La Garonne**

 **Rue de la Hire#7**

1 Repère(s) sur le site


GÉNÉRAL

Unité de gestion : Garonne-Tarn-Lot
 Code : 23GT22_S_538 Date de mise à jour : 10/10/2023
 Auteur : SPC GTL



GÉOLOCALISATION

Coordonnées WGS84 : X: 1.36536540 / Y: 43.70915560
 Coordonnées RGF93 (Lambert 93) X: 568232.54 / Y: 6291377.88
 Coordonnées RGF93 (ETRS89) : X: 1.3653654 / Y: 43.7091556
 Code Hydro: O---0000 Rive de référence: Droite

 **11 janvier 2022** Altitude calculée de l'eau : **117.68 m**

Nature de l'inondation : **Débordement de cours d'eau** Nature du repère : **Limite au sol**

Commentaires : Débris végétaux

GÉNÉRAL

Code : 23GT22_R_538_1 Date de mise à jour : 10/10/2023
 Auteur : SPC GTL



MARQUE

Maximum de l'inondation : Oui
 Visibilité : Non renseigné État du repère : Non renseigné
 Pérennité : Non renseigné Repère calculé : Non renseigné
 PHEC : Non renseigné

SOURCE DE REPÉRAGE : RELEVÉS POST CRUES - 14/01/2022

Type de repérage : Campagne de terrain post-inondation
 Organisme(s) : AGERIN

NIVELLEMENT INITIAL - 14/01/2022

Méthode : GPS
 Organisme : AGERIN
 Référence nivelée : Autre type de référence
 Système altimétrique : NGF IGN 1969 (système normal)
 Altitude de la référence (en m) : 117.680 m
 Différence entre le niveau d'eau et la référence (en m) : 0.000 m
 Altitude calculée de l'eau (en m) : 117.68 m