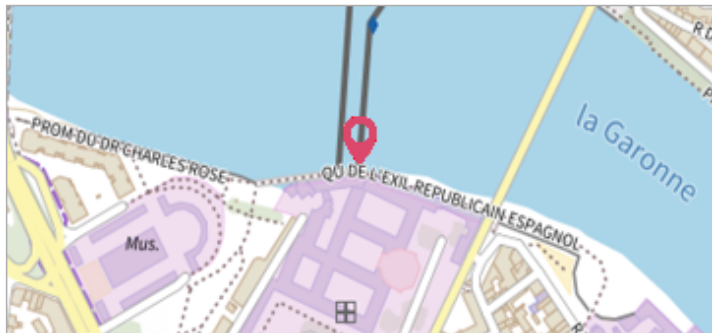


Commune : **TOULOUSE**Rivière : **La Garonne****Passerelle Viguerie - seuil du Bazacle****3** Repère(s) sur le site**GÉNÉRAL****Unité de gestion :** Garonne-Tarn-Lot**Code :** 23GT22\_S\_266**Date de mise à jour :** 20/12/2023**Auteur :** SPC GTL

Vue du site depuis le pont Saint-Pierre, ©2023 Google

**GÉOLOCALISATION****Coordonnées WGS84 :** X: 1.43249310 / Y: 43.60165420**Coordonnées RGF93 (Lambert 93) :** X: 573405.81 / Y: 6279323.23**Coordonnées RGF93 (ETRS89) :** X: 1.4324931 / Y: 43.6016542**Code Hydro:** O---0000**Rive de référence:** Gauche**11 juin 2000**Nature de l'inondation : **Débordement de cours d'eau**Altitude calculée de l'eau : **non déterminé**Nature du repère : **Plaque****Commentaires :** Les deux plaques 11 juin 2000 et 25 janvier 2014 son apposées sur la façade de l'hôpital de la Grave, au niveau du seuil du Bazacle. Sur une autre plaque on peut lire: "Toulouse le Martinet, le point 0 est la crête du Bazacle".

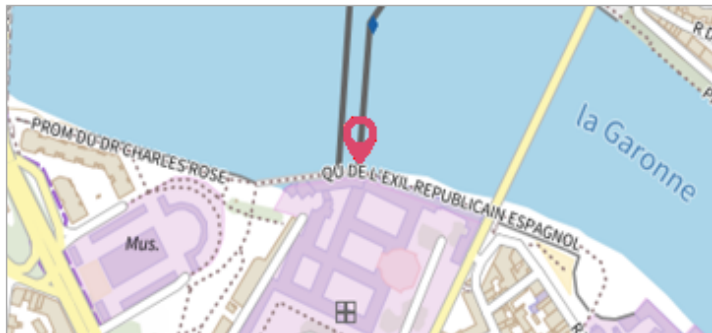
Une échelle limimétrique est également présente au dessous (son maximum 1m40).

**GÉNÉRAL****Code :** WEB\_R\_202312202109**Date de mise à jour :****Auteur :** amf

20/12/2023

**MARQUE****Texte :** Crue du 11 juin 2000 - 3m48**Maximum de l'inondation :** Oui**Visibilité :** Oui**État du repère :** Bon**Pérennité :** Longue**SOURCE DE REPÉRAGE : CONTRIBUTION SPONTANÉE WEB OU SMARTPHONE - 10/10/2023****Type de repérage :** Contribution spontanée web ou smartphone**Organisme(s) :** Internaute**LECTURE DE LA PLAQUE****Méthode :** Autre**Commentaires sur le nivellement :** Les deux plaques 11 juin 2000 et 25 janvier 2014 son apposées sur la façade de l'hôpital de la Grave, au niveau du seuil du Bazacle. Sur une autre plaque on peut lire: "Toulouse le Martinet, le point 0 est la crête du Bazacle". Une échelle limimétrique est également présente au dessous (son maximum 1m40).**Référence nivelée :** Autre type de référence**Description référence du repère :** Le zéro est la crête du seuil du Bazacle**Système altimétrique :** NGF IGN 1969 (système normal)**Différence entre le niveau d'eau et la référence (en m) :** 3.480 m

Vue du repère, 2023, auteur: Pierre I.

Commune : **TOULOUSE**Rivière : **La Garonne****Passerelle Viguerie - seuil du Bazacle****3** Repère(s) sur le site**GÉNÉRAL****Unité de gestion :** Garonne-Tarn-Lot**Code :** 23GT22\_S\_266**Date de mise à jour :** 20/12/2023**Auteur :** SPC GTL

Vue du site depuis le pont Saint-Pierre, ©2023 Google

**GÉOLOCALISATION****Coordonnées WGS84 :** X: 1.43249310 / Y: 43.60165420**Coordonnées RGF93 (Lambert 93) :** X: 573405.81 / Y: 6279323.23**Coordonnées RGF93 (ETRS89) :** X: 1.4324931 / Y: 43.6016542**Code Hydro:** O---0000**Rive de référence:** Gauche**25 janvier 2014**Nature de l'inondation : **Débordement de cours d'eau**Altitude calculée de l'eau : **non déterminé**Nature du repère : **Plaque**

**Commentaires :** Les deux plaques 11 juin 2000 et 25 janvier 2014 son apposées sur la façade de l'hôpital de la Grave, au niveau du seuil du Bazacle. Sur une autre plaque on peut lire: "Toulouse le Martinet, le point 0 est la crête du Bazacle". Une échelle limimétrique est également présente au dessous (son maximum 1m40).

**GÉNÉRAL****Code :** WEB\_R\_202312202457**Date de mise à jour :****Auteur :** amf

20/12/2023

**MARQUE****Texte :** Toulouse le Martinet, crue du 25 janvier 2014, 2m84**Maximum de l'inondation :** Oui**Visibilité :** Oui**État du repère :** Bon**Pérennité :** Longue**SOURCE DE REPÉRAGE :** CONTRIBUTION SPONTANÉE WEB OU SMARTPHONE - 10/10/2023**Type de repérage :** Contribution spontanée web ou smartphone**Organisme(s) :** Internaute**LECTURE DE LA PLAQUE**

**Commentaires sur le nivellement :** Les deux plaques 11 juin 2000 et 25 janvier 2014 son apposées sur la façade de l'hôpital de la Grave, au niveau du seuil du Bazacle. Sur une autre plaque on peut lire: "Toulouse le Martinet, le point 0 est la crête du Bazacle".

Une échelle limimétrique est également présente au dessous (son maximum 1m40).

**Référence nivelée :** Autre type de référence**Description référence du repère :** Le zéro de l'échelle est la crête du seuil du Bazacle**Système altimétrique :** NGF IGN 1969 (système normal)**Différence entre le niveau d'eau et la référence (en m) :** 2.840 m

Vue du repère, 2023, auteur: Pierre I.

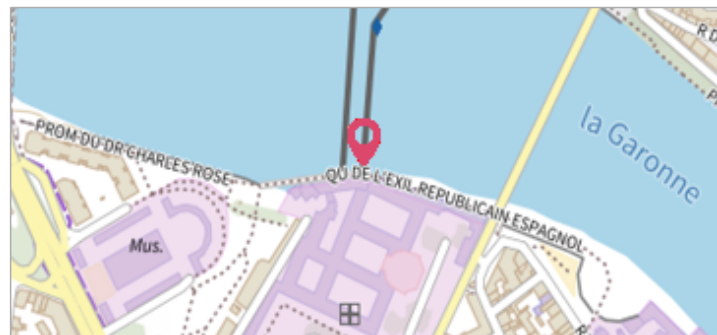
Commune : **TOULOUSE** | Rivière : **La Garonne**

**Passerelle Viguerie - seuil du Bazacle**

**3** Repère(s) sur le site

**GÉNÉRAL**

Unité de gestion : Garonne-Tarn-Lot  
 Code : 23GT22\_S\_266      Date de mise à jour : 20/12/2023  
 Auteur : SPC GTL



**GÉOLOCALISATION**

Coordonnées WGS84 : X: 1.43249310 / Y: 43.60165420  
 Coordonnées RGF93 (Lambert 93) X: 573405.81 / Y: 6279323.23  
 Coordonnées RGF93 (ETRS89) : X: 1.4324931 / Y: 43.6016542  
 Code Hydro: O---0000      Rive de référence: Gauche

**11 janvier 2022**      Altitude calculée de l'eau : **135.43 m**

Nature de l'inondation : **Débordement de cours d'eau**      Nature du repère : **Laisse d'inondation**

Commentaires : Dépot sur grillage

**GÉNÉRAL**

Code : 23GT22\_R\_266\_1      Date de mise à jour : 18/01/2024  
 Auteur : SPC GTL



**MARQUE**

Maximum de l'inondation : Oui  
 Visibilité : Non renseigné      État du repère : Non renseigné  
 Pérennité : Non renseigné      Repère calculé : Non renseigné  
 PHEC : Non renseigné

**SOURCE DE REPÉRAGE : RELEVÉS POST CRUES - 14/01/2022**

Type de repérage : Campagne de terrain post-inondation  
 Organisme(s) : AGERIN

**NIVELLEMENT INITIAL - 14/01/2022**

Méthode : GPS  
 Organisme : AGERIN  
 Référence nivelée : Autre type de référence  
 Description référence du repère : sol  
 Système altimétrique : NGF IGN 1969 (système normal)  
 Altitude de la référence (en m) : 134.260 m  
 Différence entre le niveau d'eau et la référence (en m) : 1.170 m  
 Altitude calculée de l'eau (en m) : 135.43