Commune : **TOULOUSE** | Rivière : **La Garonne**

Pont de saint pierre#2

1 Repère(s) sur le site

GÉNÉRAL

Unité de gestion : Garonne-Tarn-Lot
Code : 23GT22_S_265 **Date de mise à jour :** 10/10/2023
Auteur : SPC GTL

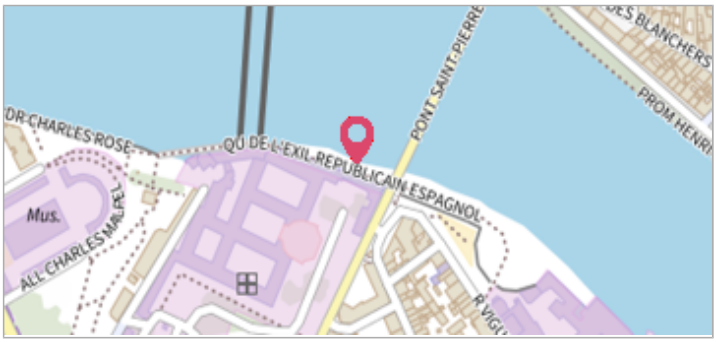



marque sur structure Photo © AGERIN

GÉOLOCALISATION

Coordonnées WGS84 : X: 1.43370860 / Y: 43.60141350
Coordonnées RGF93 (Lambert 93) X: 573503.43 / Y: 6279294.53
Coordonnées RGF93 (ETRS89) : X: 1.4337086 / Y: 43.6014135
Code Hydro: O---0000 **Rive de référence:** Gauche

11 Janvier 2022

Altitude calculée de l'eau : **135.5 m**

Nature de l'inondation : **Débordement de cours d'eau**

Nature du repère : **Laisse d'inondation**

Commentaires : marque sur structure

GÉNÉRAL

Code : 23GT22_R_265_1 **Date de mise à jour :** 18/01/2024
Auteur : SPC GTL



Photo © AGERIN

MARQUE

Maximum de l'inondation : Oui
Visibilité : Non renseigné **État du repère :** Non renseigné
Pérennité : Non renseigné **Repère calculé :** Non renseigné
PHEC : Non renseigné

SOURCE DE REPÉRAGE : RELEVÉS POST CRUES - 14/01/2022

Type de repérage : Campagne de terrain post-inondation
Organisme : AGERIN

NIVELLEMENT INITIAL - 14/01/2022

Méthode : GPS
Organisme : AGERIN
Référence nivelée : Autre type de référence
Système altimétrique : NGF IGN 1969 (système normal)
Altitude de la référence (en m) : 134.270 m
Différence entre le niveau d'eau et la référence (en m) : 1.230 m
Altitude calculée de l'eau (en m) : 135.5