


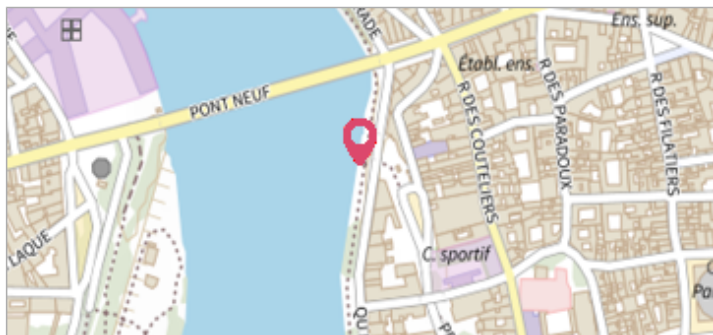
Commune : **TOULOUSE**Rivière : **La Garonne****Quai de Tounis#6****1** Repère(s) sur le site**GÉNÉRAL**

Unité de gestion : Garonne-Tarn-Lot

Code : 23GT22\_S\_253

Date de mise à jour : 10/10/2023

Auteur : SPC GTL



Marque sur structure Photo © AGERIN

**GÉOLOCALISATION**

Coordonnées WGS84 : X: 1.44022850 / Y: 43.59865900

Coordonnées RGF93 (Lambert 93) X: 574023.87 / Y: 6278978.03

Coordonnées RGF93 (ETRS89) : X: 1.4402285 / Y: 43.598659

Code Hydro: O---0000

Rive de référence: Droite

**11 Janvier 2022**Nature de l'inondation : **Débordement de cours d'eau**Altitude calculée de l'eau : **136.32 m**Nature du repère : **Laisse d'inondation**

Commentaires : Marque sur structure

**GÉNÉRAL**

Code : 23GT22\_R\_253\_1

Date de mise à jour :

Auteur : SPC GTL

18/01/2024




Photo © AGERIN

**MARQUE**

Maximum de l'inondation : Oui

Visibilité : Non renseigné

État du repère : Non renseigné

Pérennité : Non renseigné

Repère calculé : Non renseigné

PHEC : Non renseigné

**SOURCE DE REPÉRAGE : RELEVÉS POST CRUES - 14/01/2022**

Type de repérage : Campagne de terrain post-inondation

Organisme : AGERIN

**NIVELLEMENT INITIAL - 14/01/2022**

Méthode : GPS

Organisme : AGERIN

Référence nivelée : Autre type de référence

Description référence du repère : sol

Système altimétrique : NGF IGN 1969 (système normal)

Altitude de la référence (en m) : 133.660 m

Différence entre le niveau d'eau et la référence (en m) : 2.660 m

Altitude calculée de l'eau (en m) : 136.32