



Commune : **TOULOUSE**Rivière : **La Garonne****Praire des filtres#4****1** Repère(s) sur le site**GÉNÉRAL**

Unité de gestion : Garonne-Tarn-Lot

Code : 23GT22\_S\_252

Date de mise à jour : 10/10/2023

Auteur : SPC GTL



Marque sur structure Photo © AGERIN

**GÉOLOCALISATION**

Coordonnées WGS84 : X: 1.43756940 / Y: 43.59844560

Coordonnées RGF93 (Lambert 93) X: 573808.67 / Y: 6278958.57

Coordonnées RGF93 (ETRS89) : X: 1.4375694 / Y: 43.5984456

Code Hydro: O--0000

Rive de référence: Gauche

**11 janvier 2022**Nature de l'inondation : **Débordement de cours d'eau**Altitude calculée de l'eau : **136.15 m**Nature du repère : **Laisse d'inondation**

Commentaires : Marque sur structure

**GÉNÉRAL**

Code : 23GT22\_R\_252\_1

Date de mise à jour : 10/10/2023

Auteur : SPC GTL

**MARQUE**

Maximum de l'inondation : Oui

Visibilité : Non renseigné

État du repère : Non renseigné

Pérennité : Non renseigné

Repère calculé : Non renseigné

PHEC : Non renseigné

**SOURCE DE REPÉRAGE : RELEVÉS POST CRUES - 14/01/2022**

Type de repérage : Campagne de terrain post-inondation

Organisme(s) : AGERIN

**NIVELLEMENT INITIAL - 14/01/2022**

Méthode : GPS

Organisme : AGERIN

Référence nivelée : Autre type de référence

Description référence du repère : sol

Système altimétrique : NGF IGN 1969 (système normal)

Altitude de la référence (en m) : 136.150 m

Différence entre le niveau d'eau et la référence (en m) : 0.000 m

Altitude calculée de l'eau (en m) : 136.15




Photo © AGERIN