


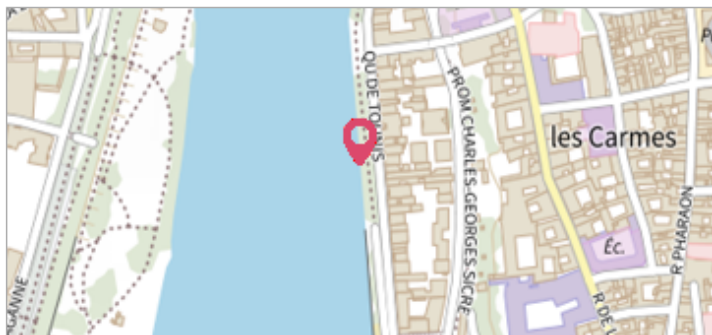
Commune : **TOULOUSE**Rivière : **La Garonne****Quai de Tounis#2****1** Repère(s) sur le site**GÉNÉRAL**

Unité de gestion : Garonne-Tarn-Lot

Code : 23GT22_S_246

Date de mise à jour : 10/10/2023

Auteur : SPC GTL



Marque sur structure Photo © AGERIN

GÉOLOCALISATION

Coordonnées WGS84 : X: 1.44012090 / Y: 43.59649430

Coordonnées RGF93 (Lambert 93) X: 574010.43 / Y: 6278737.67

Coordonnées RGF93 (ETRS89) : X: 1.4401209 / Y: 43.5964943

Code Hydro: O--0000

Rive de référence: Droite

11 janvier 2022Nature de l'inondation : **Débordement de cours d'eau**Altitude calculée de l'eau : **136.12 m**Nature du repère : **Laisse d'inondation**

Commentaires : Marque sur structure

GÉNÉRAL

Code : 23GT22_R_246_1

Date de mise à jour :

Auteur : SPC GTL

18/01/2024




Photo © AGERIN

MARQUE

Maximum de l'inondation : Oui

Visibilité : Non renseigné

État du repère : Non renseigné

Pérennité : Non renseigné

Repère calculé : Non renseigné

PHEC : Non renseigné

SOURCE DE REPÉRAGE : RELEVÉS POST CRUES - 14/01/2022

Type de repérage : Campagne de terrain post-inondation

Organisme(s) : AGERIN

NIVELLEMENT INITIAL - 14/01/2022

Méthode : GPS

Organisme : AGERIN

Référence nivelée : Autre type de référence

Description référence du repère : sol

Système altimétrique : NGF IGN 1969 (système normal)

Altitude de la référence (en m) : 133.220 m

Différence entre le niveau d'eau et la référence (en m) : 2.900 m

Altitude calculée de l'eau (en m) : 136.12