


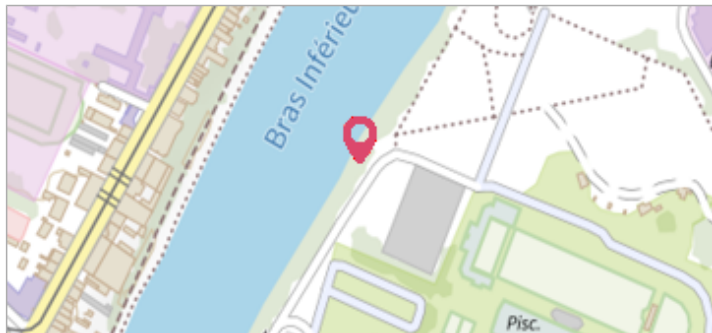
Commune : **TOULOUSE**Rivière : **La Garonne****Parc des expositions#2****1** Repère(s) sur le site**GÉNÉRAL**

Unité de gestion : Garonne-Tarn-Lot

Code : 23GT22\_S\_207

Date de mise à jour : 10/10/2023

Auteur : SPC GTL



Débris végétaux Photo © AGERIN

**GÉOLOCALISATION**

Coordonnées WGS84 : X: 1.43268140 / Y: 43.58675130

Coordonnées RGF93 (Lambert 93) X: 573388.14 / Y: 6277666.93

Coordonnées RGF93 (ETRS89) : X: 1.4326814 / Y: 43.5867513

Code Hydro: O---0000

Rive de référence: Droite

**11 janvier 2022**Nature de l'inondation : **Débordement de cours d'eau**Altitude calculée de l'eau : **136.98 m**Nature du repère : **Limite au sol**

Commentaires : Débris végétaux

**GÉNÉRAL**

Code : 23GT22\_R\_207\_1

Date de mise à jour :

Auteur : SPC GTL

10/10/2023




Photo © AGERIN

**MARQUE**

Maximum de l'inondation : Oui

Visibilité : Non renseigné

État du repère : Non renseigné

Pérennité : Non renseigné

Repère calculé : Non renseigné

PHEC : Non renseigné

**SOURCE DE REPÉRAGE : RELEVÉS POST CRUES - 14/01/2022**

Type de repérage : Campagne de terrain post-inondation

Organisme(s) : AGERIN

**NIVELLEMENT INITIAL - 14/01/2022**

Méthode : GPS

Organisme : AGERIN

Référence nivelée : Autre type de référence

Description référence du repère : sol

Système altimétrique : NGF IGN 1969 (système normal)

Altitude de la référence (en m) : 136.980 m

Différence entre le niveau d'eau et la référence (en m) : 0.000 m

Altitude calculée de l'eau (en m) : 136.98