

Commune : **GOURBEYRE**

DEETS, Bisdary, Gourbeyre #3

1 Repère(s) sur le site


GÉNÉRAL

Unité de gestion : Guadeloupe

Code : WEB\_S\_202310091550

Auteur : DEAL971

Date de mise à jour : 09/10/2023




GÉOLOCALISATION

Coordonnées WGS84 : X: -61.71053550 / Y: 15.98642750

(RRAF 91)UTM 20N X: 637981.09 / Y: 1767861.73

Coordonnées RGF93 (ETRS89) : X: -61.7105355 / Y: 15.9864275



2 Octobre 2023

Altitude calculée de l'eau : 120.815 m

Nature de l'inondation : Débordement de cours d'eau

Nature du repère : Laisse d'inondation


Commentaires : Débordement de la ravine Blanche.

GÉNÉRAL

Code : WEB\_R\_202310091917

Auteur : DEAL971

Date de mise à jour : 23/10/2024



Dépôts de matières solides

MARQUE

Maximum de l'inondation : Oui

Visibilité : Non

Pérennité : Aucune

État du repère : Disparu

SOURCE DE REPÉRAGE : COLLECTE POST-INONDATION, DEAL GUADELOUPE (02/10/2023) - 02/10/2023

Type de repérage : Campagne de terrain post-inondation

Organisme : DEAL Guadeloupe

COLLECTE TERRAIN POST-INONDATION + NIVELLEMENT AEGIS - 11/10/2024

Méthode : GPS

Commentaires sur le nivellement : Hauteur relative mesurée après l'évènement. Nivellement réalisé en octobre 2024. Nivellement à l'extérieur car zone fermée. Matériels : GNSS TERIA - PYX

Référence nivelée : Autre type de référence


Description référence du repère : sol - béton

Système altimétrique : IGN 1988 (Guadeloupe)

Altitude de la référence (en m) : 120.125 m

Différence entre le niveau d'eau et la référence (en m) : 0.690 m

Altitude calculée de l'eau (en m) : 120.815 m



Renforcement bâtiment

Exporté par Anonyme le 09/02/2026 à 19h18

page 1 sur 1