



Commune : SAINT-CONGARD

Rivière : L' Oust

## Amont écluse de Foveno à Saint-Congard

**3** Repère(s) sur le site

### GÉNÉRAL

Unité de gestion : Vilaine-Côtiers Bretons

Code : SPC\_56211\_01

Date de mise à jour : 13/03/2025

Auteur : SPC VCB



Amont de l'écluse de Foveno à Saint-Congard

### GÉOLOCALISATION

Coordonnées WGS84 : X: -2.35231837 / Y: 47.80774270

Coordonnées RGF93 (Lambert 93) X: 299684.97 / Y: 6758833.39

Coordonnées RGF93 (ETRS89) : X: -2.3523184 / Y: 47.8077427

Code Hydro: J8--0230

Rive de référence: Droite



**27 janvier 2025**

Nature de l'inondation : Débordement de cours d'eau

Altitude calculée de l'eau : **13.69 m**

Nature du repère : **Mesure du niveau d'eau**

### GÉNÉRAL

Code : SPC\_56211\_01\_2025

Date de mise à jour :

Auteur : SPC VCB

13/03/2025

### MARQUE

Maximum de l'inondation : Oui

Visibilité : Non

État du repère : Bon

Pérennité : Longue

Repère calculé : Non

PHEC : Non

SOURCE DE REPÉRAGE : CONSEIL RÉGIONAL DE BRETAGNE - VOIES NAVIGABLES - 25/02/2025

Type de repérage : Campagne de terrain post-inondation

### ECHELLE AMONT ÉCLUSE DE FOVENO À SAINT-CONGARD

Méthode : Non renseigné

Organisme : IGN

Référence nivelée : Autre type de référence


Description référence du repère : zéro de l'échelle limnimétrique

Système altimétrique : NGF IGN 1969 (système normal)

Altitude de la référence (en m) : 11.860 m

Différence entre le niveau d'eau et la référence (en m) : 1.830 m

Altitude calculée de l'eau (en m) : 13.69



Echelle amont de l'écluse de Foveno à Saint-Congard



Commune : SAINT-CONGARD

Rivière : L' Oust

## Amont écluse de Foveno à Saint-Congard

**3** Repère(s) sur le site

### GÉNÉRAL

Unité de gestion : Vilaine-Côtiers Bretons

Code : SPC\_56211\_01

Date de mise à jour : 13/03/2025

Auteur : SPC VCB



Amont de l'écluse de Foveno à Saint-Congard

### GÉOLOCALISATION

Coordonnées WGS84 : X: -2.35231837 / Y: 47.80774270

Coordonnées RGF93 (Lambert 93) X: 299684.97 / Y: 6758833.39

Coordonnées RGF93 (ETRS89) : X: -2.3523184 / Y: 47.8077427

Code Hydro: J8--0230

Rive de référence: Droite



**29 novembre 1930**

Nature de l'inondation : Débordement de cours d'eau

Altitude calculée de l'eau : **14.359 m**

Nature du repère : Document écrit

### GÉNÉRAL

Code : SPC\_56211\_01\_1930

Date de mise à jour :

Auteur : SPC VCB

13/03/2025

### MARQUE

Maximum de l'inondation : Oui

Visibilité : Non

État du repère : Moyen

Pérennité : Moyenne

Repère calculé : Non

PHEC : Non

SOURCE DE REPÉRAGE : CONSEIL RÉGIONAL DE BRETAGNE - VOIES NAVIGABLES - 25/02/2025

Type de repérage : Campagne de terrain post-inondation

### ECHELLE AMONT ÉCLUSE DE FOVENO À SAINT-CONGARD

Méthode : Non renseigné

Organisme : IGN

Référence nivelée : Autre type de référence


Description référence du repère : zéro de l'échelle limnimétrique

Système altimétrique : NGF IGN 1969 (système normal)

Altitude de la référence (en m) : 11.859 m

Différence entre le niveau d'eau et la référence (en m) : 2.500 m

Altitude calculée de l'eau (en m) : 14.359



Echelle amont de l'écluse de Foveno à Saint-Congard


Commune : **SAINT-CONGARD** | Rivière : **L' Oust**

## Amont écluse de Foveno à Saint-Congard

**3** Repère(s) sur le site

**GÉNÉRAL**

**Unité de gestion :** Vilaine-Côtiers Bretons  
**Code :** SPC\_56211\_01      **Date de mise à jour :** 13/03/2025  
**Auteur :** SPC VCB



**GÉOLOCALISATION**

**Coordonnées WGS84 :** X: -2.35231837 / Y: 47.80774270  
**Coordonnées RGF93 (Lambert 93)** X: 299684.97 / Y: 6758833.39  
**Coordonnées RGF93 (ETRS89)** X: -2.3523184 / Y: 47.8077427  
**Code Hydro:** J8--0230      **Rive de référence:** Droite

**28 janvier 2026**      Altitude calculée de l'eau : **13.78 m**

Nature de l'inondation : **Débordement de cours d'eau**      Nature du repère : **Mesure du niveau d'eau**

**GÉNÉRAL**

**Code :** SPC\_56211\_01\_2026      **Date de mise à jour :** 06/05/2026  
**Auteur :** SPC VCB



**MARQUE**

**Maximum de l'inondation :** Oui  
**Visibilité :** Non      **État du repère :** Bon  
**Pérennité :** Longue      **Repère calculé :** Non  
**PHEC :** Non

**SOURCE DE REPÉRAGE : CONSEIL RÉGIONAL DE BRETAGNE - VOIES NAVIGABLES - 25/02/2025**

**Type de repérage :** Campagne de terrain post-inondation

**ECHELLE AMONT ÉCLUSE DE FOVENO À SAINT-CONGARD**

**Méthode :** Non renseigné  
**Organisme :** IGN  
**Référence nivelée :** Autre type de référence  
**Description référence du repère :** zéro de l'échelle limnimétrique  
**Système altimétrique :** NGF IGN 1969 (système normal)  
**Altitude de la référence (en m) :** 11.860 m  
**Différence entre le niveau d'eau et la référence (en m) :** 1.920 m  
**Altitude calculée de l'eau (en m) :** 13.78