



Commune : SAINT-MARCEL

Rivière : L' Oust

Ecluse de la Née (Métairie) à Saint-Marcel**2** Repère(s) sur le site**GÉNÉRAL**

Unité de gestion : Vilaine-Côtiers Bretons

Code : SPC_56228_01

Date de mise à jour : 06/10/2023

Auteur : SPC VCB



Ecluse de la Née (Métairie) amont à Saint-Marcel

GÉOLOCALISATION

Coordonnées WGS84 : X: -2.39915592 / Y: 47.82461690

Coordonnées RGF93 (Lambert 93) X: 296315.39 / Y: 6760942.39

Coordonnées RGF93 (ETRS89) : X: -2.3991559 / Y: 47.8246169

Code Hydro: J8--0230

Rive de référence: Gauche


**4 janvier 1925**Nature de l'inondation : **Débordement de cours d'eau**Altitude calculée de l'eau : **19.064 m**Nature du repère : **Document écrit****GÉNÉRAL**

Code : SPC_56228_01_1925

Date de mise à jour :

Auteur : SPC VCB

06/10/2023



Echelle amont de l'écluse de la Née à Saint-Marcel

MARQUE

Maximum de l'inondation : Oui

Visibilité : Non

État du repère : Moyen

Pérennité : Moyenne

Repère calculé : Non

PHEC : Oui

SOURCE DE REPÉRAGE : CONSEIL RÉGIONAL DE BRETAGNE - VOIES NAVIGABLES - 25/02/2025

Type de repérage : Campagne de terrain post-inondation

ECLUSE AMONT DE LA NÉE À SAINT-MARCEL

Méthode : Non renseigné

Organisme : IGN

Référence nivelée : Autre type de référence

Description référence du repère : zéro de l'échelle limnimétrique

Système altimétrique : NGF IGN 1969 (système normal)

Altitude de la référence (en m) : 17.194 m

Différence entre le niveau d'eau et la référence (en m) : 1.870 m

Altitude calculée de l'eau (en m) : 19.064

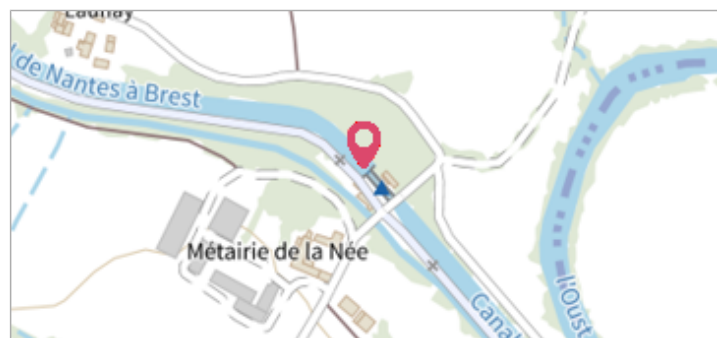
Commune : **SAINT-MARCEL** | Rivière : **L' Oust**

Ecluse de la Née (Métairie) à Saint-Marcel

2 Repère(s) sur le site


GÉNÉRAL

Unité de gestion : Vilaine-Côtiers Bretons
 Code : SPC_56228_01 Date de mise à jour : 06/10/2023
 Auteur : SPC VCB



GÉOLOCALISATION

Coordonnées WGS84 : X: -2.39915592 / Y: 47.82461690
 Coordonnées RGF93 (Lambert 93) X: 296315.39 / Y: 6760942.39
 Coordonnées RGF93 (ETRS89) : X: -2.3991559 / Y: 47.8246169
 Code Hydro: J8--0230 Rive de référence: Gauche

 **29 novembre 1930** Altitude calculée de l'eau : **18.894 m**

Nature de l'inondation : **Débordement de cours d'eau** Nature du repère : **Document écrit**

GÉNÉRAL

Code : SPC_56228_01_1930 Date de mise à jour : 06/10/2023
 Auteur : SPC VCB



MARQUE

Maximum de l'inondation : Oui
 Visibilité : Non État du repère : Moyen
 Pérennité : Moyenne Repère calculé : Non
 PHEC : Non

SOURCE DE REPÉRAGE : CONSEIL RÉGIONAL DE BRETAGNE - VOIES NAVIGABLES -

Type de repérage : Source bibliographique
 Organisme(s) : SPC Vilaine - Côtiers bretons

ECHELLE AMONT DE L'ÉCLUSE DE LA NÉE À SAINT-MARCEL

Méthode : Non renseigné
 Organisme : IGN
 Référence nivelée : Autre type de référence
 Description référence du repère : zéro de l'échelle limnimétrique
 Système altimétrique : NGF IGN 1969 (système normal)
 Altitude de la référence (en m) : 17.194 m
 Différence entre le niveau d'eau et la référence (en m) : 1.700 m
 Altitude calculée de l'eau (en m) : 18.894