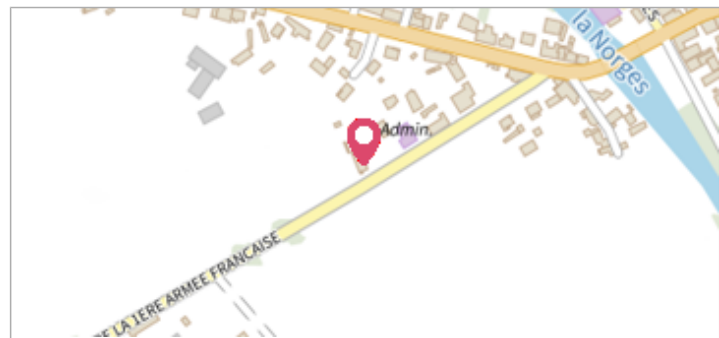
	Commune : GENLIS	Rivière : L' Ouche
	RD 25 à la sortie de Genlis en direction de Varanges	

1 Repère(s) sur le site


GÉNÉRAL


Unité de gestion : Saône-Doubs
Code : 23_OUCHE_S_52 **Date de mise à jour :** 25/09/2023
Auteur : EPTB Saône et Doubs



GÉOLOCALISATION

Coordonnées WGS84 : X: 5.21507800 / Y: 47.23989500
Coordonnées RGF93 (Lambert 93) : X: 867546.56 / Y: 6684527.11
Coordonnées RGF93 (ETRS89) : X: 5.215078 / Y: 47.239895
Code Hydro: U13-0400 **Rive de référence:** Gauche



	Mars 2001	
	Nature de l'inondation : Débordement de cours d'eau	Nature du repère : Témoignage oral

Commentaires : Témoignage direct, précision altimétrique moyenne (10 à 20 cm près)

GÉNÉRAL

Code : 23_OUCHE_R_52_1 **Date de mise à jour :** 25/09/2023
Auteur : EPTB Saône et Doubs



MARQUE

Maximum de l'inondation : Oui
Visibilité : Non renseigné **État du repère :** Non renseigné
Pérennité : Non renseigné **Repère calculé :** Non renseigné
PHEC : Non renseigné

SOURCE DE REPÉRAGE : ÉTUDE HYDRAULIQUE GLOBALE DE ZONE INONDABLE OUCHE ET AFFLUENTS (HYDRATEC 2011-2012)
 -

Type de repérage : Source bibliographique
Organisme : DDT 21