


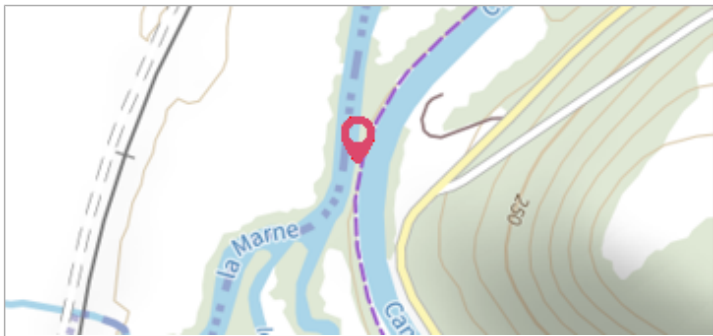
Commune : **CHAMPDOTRE** | Rivière : **La Tille**

Moulin de Champdôtre #2

1 Repère(s) sur le site

GÉNÉRAL

Unité de gestion : Saône-Doubs
 Code : 23_OUCHE_S_42 Date de mise à jour : 25/09/2023
 Auteur : EPTB Saône et Doubs



GÉOLOCALISATION

Coordonnées WGS84 : X: 5.29551200 / Y: 47.18480200
 Coordonnées RGF93 (Lambert 93) X: 873806.71 / Y: 6678583.87
 Coordonnées RGF93 (ETRS89) : X: 5.295512 / Y: 47.184802
 Code Hydro: U12-0400 Rive de référence: Gauche


1965 Altitude calculée de l'eau : **188.48 m**

Nature de l'inondation : **Débordement de cours d'eau** Nature du repère : **Témoignage oral**

Commentaires : Témoignage direct

GÉNÉRAL

Code : 23_OUCHE_R_42_1 Date de mise à jour : 25/09/2023
 Auteur : EPTB Saône et Doubs



MARQUE

Maximum de l'inondation : Oui
 Visibilité : Non renseigné État du repère : Non renseigné
 Pérennité : Non renseigné Repère calculé : Non renseigné
 PHEC : Non renseigné

SOURCE DE REPÉRAGE : ÉTUDE HYDRAULIQUE GLOBALE DE ZONE INONDABLE OUCHE ET AFFLUENTS (HYDRATEC 2011-2012)

-

Type de repérage : Source bibliographique
 Organisme(s) : DDT 21

NIVELLEMENT RÉALISÉ ENTRE 2011 ET 2012

Méthode : Nivellement direct
 Commentaires sur le nivellement : Marque sur la façade amont du Moulin en rive gauche du bief.
 Référence nivelée : Marque d'inondation
 Système altimétrique : NGF IGN 1969 (système normal)
 Altitude de la référence (en m) : 188.480 m
 Altitude calculée de l'eau (en m) : 188.48