
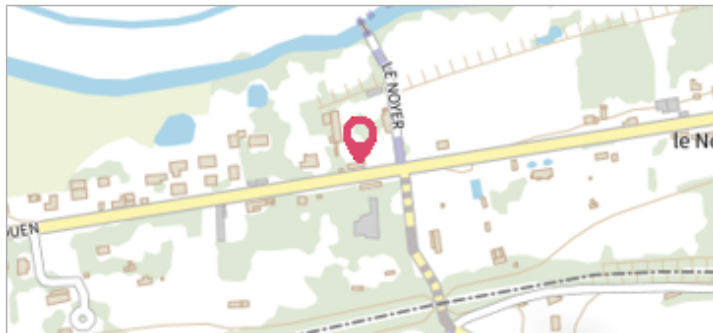
	Commune : <b>LA RIVIERE-SAINT-SAUVEUR</b>	Rivière : <b>La Morelle</b>
	<b>lampadaire face au 79 Route de Rouen.</b>	

**1** Repère(s) sur le site

#### GÉNÉRAL


Unité de gestion : Seine aval-Côtiers Normands  
 Code : WEB\_S\_202309133542 Date de mise à jour : 13/09/2023  
 Auteur : SPC.SACN



vue du site depuis la route de Rouen

#### GÉOLOCALISATION

Coordonnées WGS84 : X: 0.28334447 / Y: 49.40843860  
 Coordonnées RGF93 (Lambert 93) X: 502819.39 / Y: 6926610.51  
 Coordonnées RGF93 (ETRS89) : X: 0.2833445 / Y: 49.4084386  
 Code Hydro: H71-0400 Rive de référence: Gauche

	<b>18 Juin 2023</b>	Nature du repère : <b>Laisse d'inondation</b>
	Nature de l'inondation : <b>Ruissellement</b>	

**Commentaires :** Laisse de crue à 37 cm/sol qui correspond aux témoignages des propriétaires de la maison à proximité.

#### GÉNÉRAL

Code : WEB\_R\_202309133919 Date de mise à jour : 13/09/2023  
 Auteur : SPC.SACN

#### MARQUE

Maximum de l'inondation : Oui  
 Visibilité : Oui État du repère : Mauvais  
 Pérennité : Aucune

**SOURCE DE REPÉRAGE : VISITE DE TERRAIN SPC SACN - 11/03/2020**

Type de repérage : Campagne de terrain post-inondation  
 Organisme : SPC Seine aval - Côtiers normands



Vue de la laisse sur le lampadaire