	Commune : DRACE	Rivière : La Saône
	intersection rte de la Plaine et Route des Trêches, angle du bâtiment (n°611 rte Plaine)	
		2 Repère(s) sur le site

GÉNÉRAL

Unité de gestion : Saône-Doubs

Code : WEB_S_202309125553 Date de mise à jour : 12/09/2023

Auteur : EPTB Saône et Doubs



GÉOLOCALISATION


Coordonnées WGS84 : X: 4.77767066 / Y: 46.15509900

Coordonnées RGF93 (Lambert 93) X: 837179.83 / Y: 6563241.92

Coordonnées RGF93 (ETRS89) : X: 4.7776707 / Y: 46.155099

Code Hydro: U---0000 Rive de référence: Droite



	1840	Nature de l'inondation : Débordement de cours d'eau	Nature du repère : Repère normalisé (décret n°2005-233)

GÉNÉRAL

Code : 1840 Date de mise à jour : 12/09/2023

Auteur : EPTB Saône et Doubs




MARQUE

Texte : 1840 Plus Hautes Eaux Connues Saone

Visibilité : Oui État du repère : Bon

Pérennité : Longue Repère calculé : Oui

PHEC : Oui

	Commune : DRACE	Rivière : La Saône
	intersection rte de la Plaigne et Route des Trêches, angle du bâtiment (n°611 rte Plaigne)	
		2 Repère(s) sur le site

GÉNÉRAL


Unité de gestion : Saône-Doubs
 Code : WEB_S_202309125553 Date de mise à jour : 12/09/2023
 Auteur : EPTB Saône et Doubs



GÉOLOCALISATION

Coordonnées WGS84 : X: 4.77767066 / Y: 46.15509900
 Coordonnées RGF93 (Lambert 93) X: 837179.83 / Y: 6563241.92
 Coordonnées RGF93 (ETRS89) : X: 4.7776707 / Y: 46.155099
 Code Hydro: U---0000 Rive de référence: Droite



	1955	Nature de l'inondation : Débordement de cours d'eau	Nature du repère : Repère normalisé (décret n°2005-233)

GÉNÉRAL

Code : 1955 Date de mise à jour : 12/09/2023
 Auteur : EPTB Saône et Doubs



MARQUE

Texte : 1955 Saone
 Maximum de l'inondation : Oui
 Visibilité : Oui État du repère : Bon
 Pérennité : Longue Repère calculé : Oui
 PHEC : Non