

Commune : **VAL D'OUST** | Rivière : **L' Oust**

Ecluse de la Ville aux Fruglins amont au Val d'Oust

3 Repère(s) sur le site

GÉNÉRAL

Unité de gestion : Vilaine-Côtiers Bretons
 Code : SPC_56197_01 Date de mise à jour : 07/09/2023
 Auteur : SPC VCB



GÉOLOCALISATION

Coordonnées WGS84 : X: -2.44635098 / Y: 47.85380230
 Coordonnées RGF93 (Lambert 93) X: 293015.77 / Y: 6764419.84
 Coordonnées RGF93 (ETRS89) : X: -2.446351 / Y: 47.8538023
 Code Hydro: J8--0230 Rive de référence: Droite

4 janvier 1925 Altitude calculée de l'eau : **20.046 m**

Nature de l'inondation : **Débordement de cours d'eau** Nature du repère : **Document écrit**

GÉNÉRAL

Code : SPC_56197_01_1925 Date de mise à jour : 07/09/2023
 Auteur : SPC VCB



MARQUE

Maximum de l'inondation : Oui
 Visibilité : Non État du repère : Moyen
 Pérennité : Moyenne Repère calculé : Non
 PHEC : Non

SOURCE DE REPÉRAGE : CONSEIL RÉGIONAL DE BRETAGNE - VOIES NAVIGABLES - 25/02/2025

Type de repérage : Campagne de terrain post-inondation

ECLUSE AMONT DE LA VILLE AUX FRUGLINS AU VAL D'OUST

Méthode : Non renseigné
 Organisme : IGN
 Référence nivelée : Autre type de référence
 Description référence du repère : zéro de l'échelle limnimétrique
 Système altimétrique : NGF IGN 1969 (système normal)
 Altitude de la référence (en m) : 18.446 m
 Différence entre le niveau d'eau et la référence (en m) : 1.600 m
 Altitude calculée de l'eau (en m) : 20.046



Commune : VAL D'OUST

Rivière : L' Oust

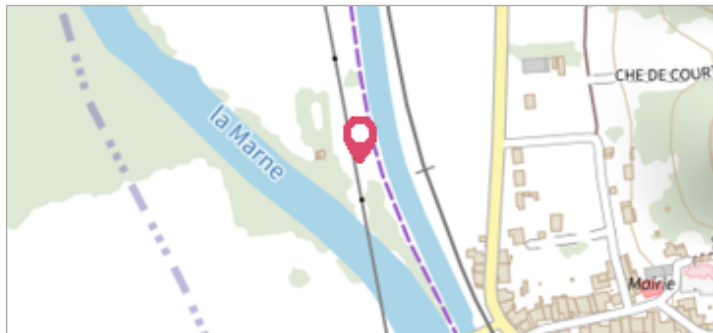
Ecluse de la Ville aux Fruglins amont au Val d'Oust**3** Repère(s) sur le site**GÉNÉRAL**

Unité de gestion : Vilaine-Côtiers Bretons

Code : SPC_56197_01

Date de mise à jour : 07/09/2023

Auteur : SPC VCB



Ecluse de la Ville aux Fruglins amont au Val d'Oust

GÉOLOCALISATION

Coordonnées WGS84 : X: -2.44635098 / Y: 47.85380230

Coordonnées RGF93 (Lambert 93) X: 293015.77 / Y: 6764419.84

Coordonnées RGF93 (ETRS89) : X: -2.446351 / Y: 47.8538023

Code Hydro: J8--0230

Rive de référence: Droite

6 décembre 1929

Nature de l'inondation : Débordement de cours d'eau

Altitude calculée de l'eau : **19.816 m**

Nature du repère : Document écrit

GÉNÉRAL

Code : SPC_56197_01_1929

Date de mise à jour :

Auteur : SPC VCB

07/09/2023

MARQUE

Maximum de l'inondation : Oui

Visibilité : Non

État du repère : Moyen

Pérennité : Moyenne

Repère calculé : Non

PHEC : Non

SOURCE DE REPÉRAGE : CONSEIL RÉGIONAL DE BRETAGNE - VOIES NAVIGABLES - 25/02/2025

Type de repérage : Campagne de terrain post-inondation

ECLUSE AMONT DE LA VILLE AUX FRUGLINS AU VAL D'OUST

Méthode : Non renseigné

Organisme : IGN

Référence nivelée : Autre type de référence

Description référence du repère : zéro de l'échelle limnimétrique

Système altimétrique : NGF IGN 1969 (système normal)

Altitude de la référence (en m) : 18.446 m

Différence entre le niveau d'eau et la référence (en m) : 1.370 m

Altitude calculée de l'eau (en m) : 19.816



Ecluse amont de la Ville aux Fruglins au Val d'Oust

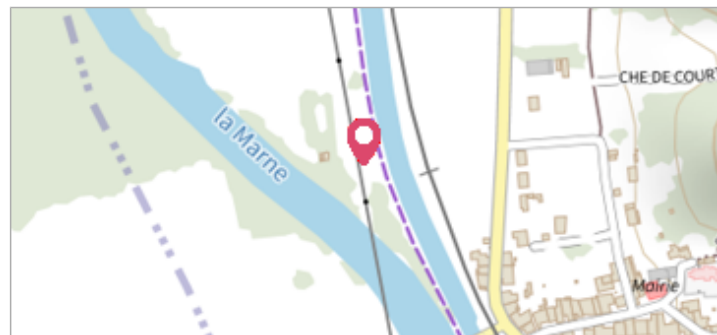
Commune : **VAL D'OUST** | Rivière : **L' Oust**

Ecluse de la Ville aux Fruglins amont au Val d'Oust

3 Repère(s) sur le site


GÉNÉRAL

Unité de gestion : Vilaine-Côtiers Bretons
 Code : SPC_56197_01 Date de mise à jour : 07/09/2023
 Auteur : SPC VCB



GÉOLOCALISATION

Coordonnées WGS84 : X: -2.44635098 / Y: 47.85380230
 Coordonnées RGF93 (Lambert 93) X: 293015.77 / Y: 6764419.84
 Coordonnées RGF93 (ETRS89) : X: -2.446351 / Y: 47.8538023
 Code Hydro: J8--0230 Rive de référence: Droite

 **29 novembre 1930** Altitude calculée de l'eau : **20.126 m**

Nature de l'inondation : **Débordement de cours d'eau** Nature du repère : **Document écrit**

GÉNÉRAL

Code : SPC_56197_01_1930 Date de mise à jour : 07/09/2023
 Auteur : SPC VCB



MARQUE

Maximum de l'inondation : Oui
 Visibilité : Non État du repère : Moyen
 Pérennité : Moyenne Repère calculé : Non
 PHEC : Oui

SOURCE DE REPÉRAGE : CONSEIL RÉGIONAL DE BRETAGNE - VOIES NAVIGABLES - 25/02/2025

Type de repérage : Campagne de terrain post-inondation

ECLUSE AMONT DE LA VILLE AUX FRUGLINS AU VAL D'OUST

Méthode : Non renseigné
 Organisme : IGN
 Référence nivelée : Autre type de référence
 Description référence du repère : zéro de l'échelle limnimétrique
 Système altimétrique : NGF IGN 1969 (système normal)
 Altitude de la référence (en m) : 18.446 m
 Différence entre le niveau d'eau et la référence (en m) : 1.680 m
 Altitude calculée de l'eau (en m) : 20.126