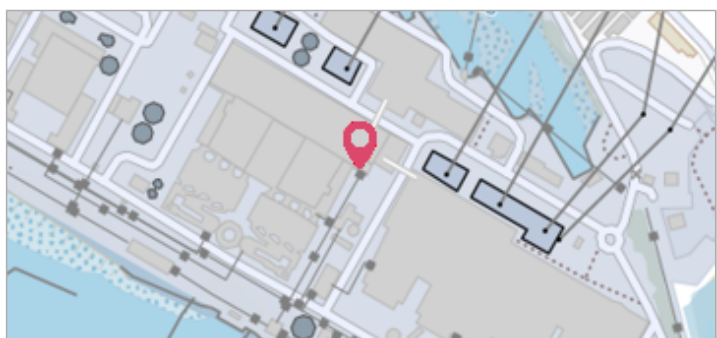
	Commune : <b>CORDEMAIS</b>	Rivière : <b>La Loire</b>
<h2>Centrale EDF de Cordemais</h2>		

**Commentaires :** local au milieu du site **1** Repère(s) sur le site


**GÉNÉRAL**

**Unité de gestion :** Maine-Loire aval  
**Code :** WEB\_S\_202308282610    **Date de mise à jour :** 28/08/2023  
**Auteur :** SPC MLA



**GÉOLOCALISATION**


**Coordonnées WGS84 :** X: -1.87646393 / Y: 47.27577620  
**Coordonnées RGF93 (Lambert 93)** X: 331580.6 / Y: 6697542.4  
**Coordonnées RGF93 (ETRS89)** : X: -1.8764639 / Y: 47.2757762  
**Code Hydro:** ----0000    **Rive de référence:**

	<b>28 février 2010</b>	Altitude calculée de l'eau : <b>4.37 m</b>
Nature de l'inondation :		

**Commentaires :** Source : EDF  
 Fiabilité du repère : bonne

**GÉNÉRAL**

**Code :** WEB\_R\_202308282746    **Date de mise à jour :** 29/08/2023  
**Auteur :** SPC MLA



**MARQUE**

**LEVÉ PAR UN GÉOMÈTRE POUR LE COMPTE D'EDF**

**Référence nivelée :** Marque d'inondation  
**Système altimétrique :** NGF IGN 1969 (système normal)  
**Altitude de la référence (en m) :** 4.370 m  
**Altitude calculée de l'eau (en m) :** 4.37 m