


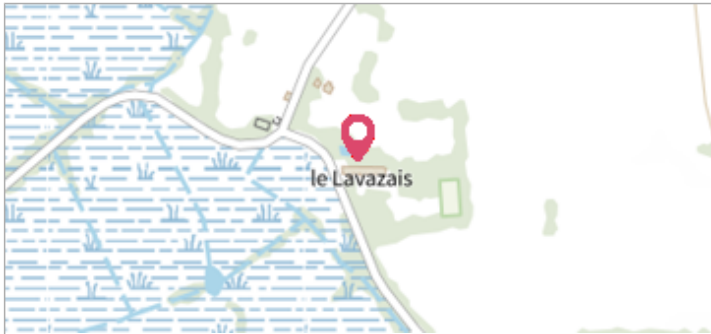
Commune : **BOUEE** | Rivière : **La Loire**

 **Le Lavazais**

1 Repère(s) sur le site


GÉNÉRAL

Unité de gestion : Maine-Loire aval
Code : WEB_S_202308282039 **Date de mise à jour :** 29/08/2023
Auteur : SPC MLA



GÉOLOCALISATION

Coordonnées WGS84 : X: -1.90732854 / Y: 47.30256910
Coordonnées RGF93 (Lambert 93) : X: 329436.6 / Y: 6700657.3
Coordonnées RGF93 (ETRS89) : X: -1.9073285 / Y: 47.3025691
Code Hydro : ----0000 **Rive de référence :**

 **28 février 2010**
Nature de l'inondation :

Commentaires : 45 cm dans la pièce principale.
Source : habitant
Fiabilité du repère : bonne

GÉNÉRAL

Code : WEB_R_202308282207 **Date de mise à jour :** 29/08/2023
Auteur : SPC MLA

MARQUE