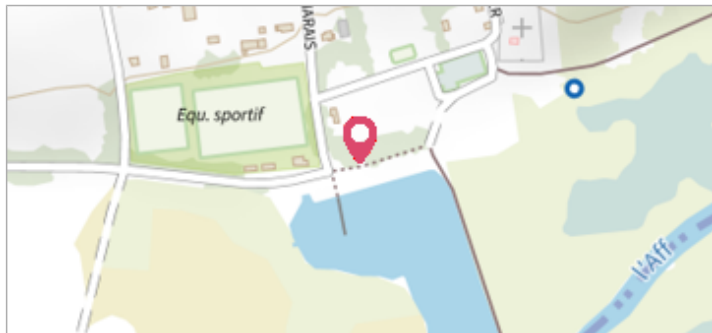


Commune : **LA GACILLY**Rivière : **L' Aff****Port de plaisance à Glénac****2** Repère(s) sur le site**GÉNÉRAL****Unité de gestion :** Vilaine-Côtiers Bretons**Code :** SPC\_56061\_003**Date de mise à jour :** 18/08/2023**Auteur :** SPC VCB

Port de plaisance à Glénac

**GÉOLOCALISATION****Coordonnées WGS84 :** X: -2.13348471 / Y: 47.72433600**Coordonnées RGF93 (Lambert 93) :** X: 315426.56 / Y: 6748499.15**Coordonnées RGF93 (ETRS89) :** X: -2.1334847 / Y: 47.724336**Code Hydro:** J8--0240**Rive de référence:** Droite**7 février 1988**Nature de l'inondation : **Débordement de cours d'eau**Altitude calculée de l'eau : **5.56 m**Nature du repère : **Document écrit****Commentaires :** Référence à l'inondation de février 1988 sur un document après la crue de 1995.**GÉNÉRAL****Code :** SPC\_56061\_003\_1988**Date de mise à jour :****Auteur :** SPC VCB

18/08/2023

**MARQUE****Maximum de l'inondation :** Oui**Visibilité :** Non**État du repère :** Moyen**Pérennité :** Moyenne**Repère calculé :** Non**PHEC :** Non**SOURCE DE REPÉRAGE : DDE 35 - RELEVÉS LAISSES DE CRUES  
JANVIER 1995 - 15/01/1995****Type de repérage :** Campagne de terrain post-inondation**Organisme(s) :** DDE 35**INONDATION AU PORT DE PLAISANCE À GLÉNAC****Méthode :** Non renseigné**Organisme :** DDE 35**Référence nivelée :** Marque d'inondation**Description référence du repère :** niveau de l'inondation au port de plaisance à Glénac**Système altimétrique :** NGF IGN 1969 (système normal)**Altitude de la référence (en m) :** 5.560 m**Altitude calculée de l'eau (en m) :** 5.56

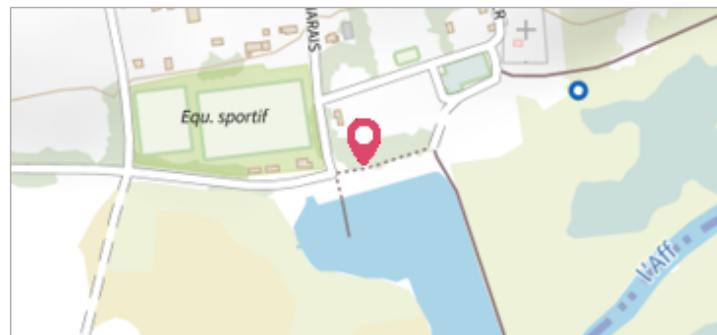
Commune : **LA GACILLY** | Rivière : **L' Aff**

**Port de plaisance à Glénac**

**2** Repère(s) sur le site

**GÉNÉRAL**

**Unité de gestion :** Vilaine-Côtiers Bretons  
**Code :** SPC\_56061\_003      **Date de mise à jour :** 18/08/2023  
**Auteur :** SPC VCB



**GÉOLOCALISATION**


**Coordonnées WGS84 :** X: -2.13348471 / Y: 47.72433600  
**Coordonnées RGF93 (Lambert 93)** X: 315426.56 / Y: 6748499.15  
**Coordonnées RGF93 (ETRS89)** : X: -2.1334847 / Y: 47.724336  
**Code Hydro:** J8--0240      **Rive de référence:** Droite

**21 janvier 1995**      Altitude calculée de l'eau : **6.78 m**

Nature de l'inondation : **Débordement de cours d'eau**      Nature du repère : **Document écrit**

**GÉNÉRAL**

**Code :** SPC\_56061\_003\_1995      **Date de mise à jour :** 18/08/2023  
**Auteur :** SPC VCB



**MARQUE**

**Maximum de l'inondation :** Oui  
**Visibilité :** Non      **État du repère :** Moyen  
**Pérennité :** Moyenne      **Repère calculé :** Non  
**PHEC :** Oui

**SOURCE DE REPÉRAGE : DDE 35 - RELEVÉS LAISSES DE CRUES JANVIER 1995 - 15/01/1995**

**Type de repérage :** Campagne de terrain post-inondation  
**Organisme(s) :** DDE 35

**INONDATION AU PORT DE PLAISANCE À GLÉNAC**

**Méthode :** Non renseigné  
**Organisme :** DDE 35  
**Référence nivelée :** Marque d'inondation  
**Description référence du repère :** niveau de l'inondation au port de plaisance à Glénac  
**Système altimétrique :** NGF IGN 1969 (système normal)  
**Altitude de la référence (en m) :** 6.780 m  
**Altitude calculée de l'eau (en m) :** 6.78