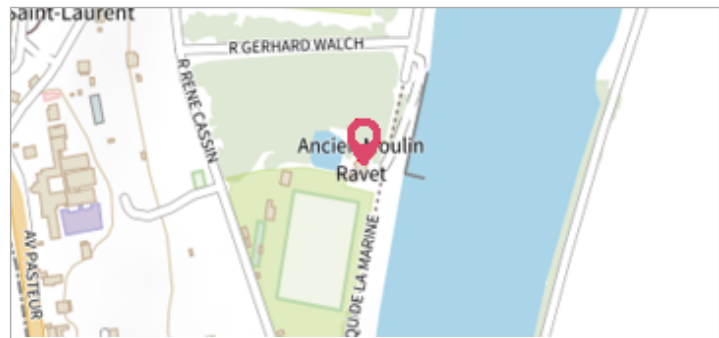
	Commune : TOURNUS	Rivière : La Saône
	Maison quai de la Marine, angle sud-est	

2 Repère(s) sur le site


GÉNÉRAL


Unité de gestion : Saône-Doubs
Code : WEB_S_202308175508 **Date de mise à jour :** 17/08/2023
Auteur : EPTB Saône et Doubs



GÉOLOCALISATION

Coordonnées WGS84 : X: 4.91136081 / Y: 46.56915990
Coordonnées RGF93 (Lambert 93) : X: 846381.57 / Y: 6609452.38
Coordonnées RGF93 (ETRS89) : X: 4.9113608 / Y: 46.5691599
Code Hydro: U---0000 **Rive de référence:** Droite



	1744
	Nature de l'inondation : Débordement de cours d'eau Nature du repère : Marque gravée

GÉNÉRAL

Code : 1744 **Date de mise à jour :** 17/08/2023
Auteur : EPTB Saône et Doubs



MARQUE

Texte : 1744
Maximum de l'inondation : Oui
Visibilité : Oui **État du repère :** Bon
Pérennité : Longue