


| | | |
|---|--|---------------------------|
|  | Commune : TOURNUS | Rivière : La Saône |
| | Maison quai de la Marine, angle sud-est | |


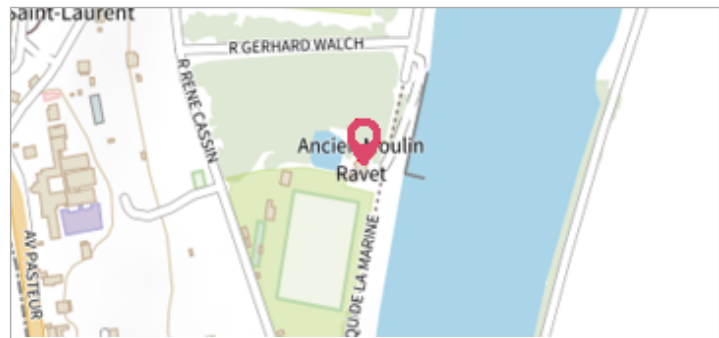
2 Repère(s) sur le site

GÉNÉRAL

Unité de gestion : Saône-Doubs

Code : WEB_S_202308175508 Date de mise à jour : 17/08/2023

Auteur : EPTB Saône et Doubs




GÉOLOCALISATION

Coordonnées WGS84 : X: 4.91136081 / Y: 46.56915990

Coordonnées RGF93 (Lambert 93) X: 846381.57 / Y: 6609452.38

Coordonnées RGF93 (ETRS89) : X: 4.9113608 / Y: 46.5691599

Code Hydro: U---0000 Rive de référence: Droite

| | |
|--|--|
|  | 1840 |
| | Nature de l'inondation : Débordement de cours d'eau Nature du repère : Marque gravée |

GÉNÉRAL

Code : 1840 Date de mise à jour : 17/08/2023

Auteur : EPTB Saône et Doubs

MARQUE

Texte : 1840

Maximum de l'inondation : Oui

Visibilité : Oui État du repère : Bon

Pérennité : Longue



Commune : **TOURNUS**Rivière : **La Saône****Maison quai de la Marine, angle sud-est****2**Repère(s) sur
le site**GÉNÉRAL**

Unité de gestion : Saône-Doubs

Code : WEB_S_202308175508

Date de mise à jour : 17/08/2023

Auteur : EPTB Saône et Doubs

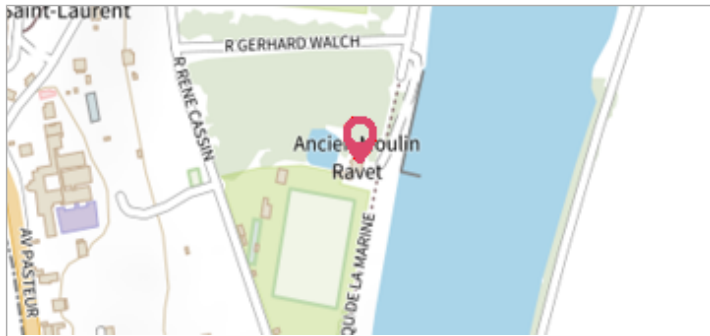


photo du site

GÉOLOCALISATION

Coordonnées WGS84 : X: 4.91136081 / Y: 46.56915990

Coordonnées RGF93 (Lambert 93) X: 846381.57 / Y: 6609452.38

Coordonnées RGF93 (ETRS89) : X: 4.9113608 / Y: 46.5691599

Code Hydro: U---0000

Rive de référence: Droite

**1744**Nature de l'inondation : **Débordement de cours d'eau**Nature du repère : **Marque gravée****GÉNÉRAL**

Code : 1744

Date de mise à jour :

Auteur : EPTB Saône et Doubs

17/08/2023

MARQUE

Texte : 1744

Maximum de l'inondation : Oui

Visibilité : Oui

État du repère : Bon

Pérennité : Longue



photo du repère