

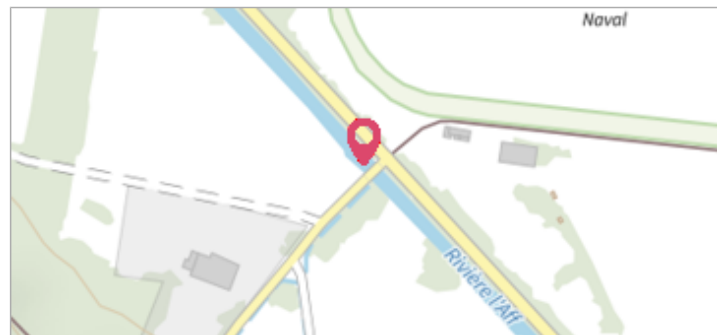
Commune : **LA GACILLY** | Rivière : **L' Aff**

**Pont de la RC 4 à Glénac Pré-Naval**

**2** Repère(s) sur le site

**GÉNÉRAL**

**Unité de gestion :** Vilaine-Côtiers Bretons  
**Code :** SPC\_56061\_002      **Date de mise à jour :** 12/12/2025  
**Auteur :** SPC VCB



Pont de la RC 4 à Glénac Pré-Naval

**GÉOLOCALISATION**

**Coordonnées WGS84 :** X: -2.12229709 / Y: 47.74638630  
**Coordonnées RGF93 (Lambert 93)** X: 316422.31 / Y: 6750889.47  
**Coordonnées RGF93 (ETRS89)** : X: -2.1222971 / Y: 47.7463863  
**Code Hydro:** J8--0240      **Rive de référence:** Droite

**21 janvier 1995**      Altitude calculée de l'eau : **6.96 m**

Nature de l'inondation : **Débordement de cours d'eau**      Nature du repère : **Document écrit**

**GÉNÉRAL**

**Code :** SPC\_56061\_002\_1995      **Date de mise à jour :** 10/12/2025  
**Auteur :** SPC VCB



**MARQUE**

**Maximum de l'inondation :** Oui  
**Visibilité :** Non      **État du repère :** Moyen  
**Pérennité :** Moyenne      **Repère calculé :** Non  
**PHÉC :** Oui

**SOURCE DE REPÉRAGE : DDE 35 - RELEVÉS LAISSES DE CRUES JANVIER 1995 - 15/01/1995**

**Type de repérage :** Campagne de terrain post-inondation  
**Organisme(s) :** DDE 35

**PONT DE LA RC 4 À GLÉNAC PRÉ-NAVAL**

**Méthode :** Non renseigné  
**Organisme :** DDE 35  
**Référence nivelée :** Marque d'inondation  
**Description référence du repère :** Niveau de l'inondation au pont de la RC 4 à Glénac Pré-Naval  
**Système altimétrique :** NGF IGN 1969 (système normal)  
**Altitude de la référence (en m) :** 6.960 m  
**Altitude calculée de l'eau (en m) :** 6.96

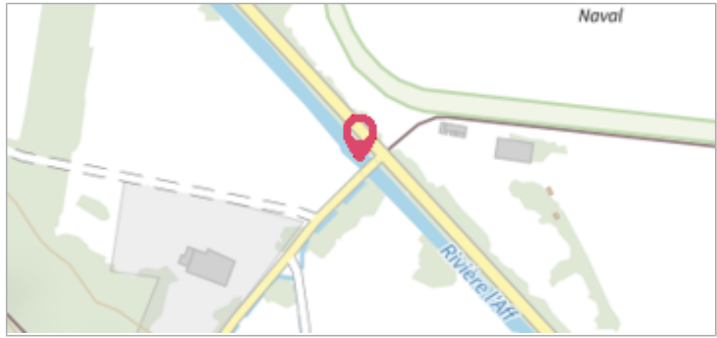
Commune : **LA GACILLY** | Rivière : **L' Aff**

## Pont de la RC 4 à Glénac Pré-Naval

**2** Repère(s) sur le site

**GÉNÉRAL**

**Unité de gestion :** Vilaine-Côtiers Bretons  
**Code :** SPC\_56061\_002      **Date de mise à jour :** 12/12/2025  
**Auteur :** SPC VCB



Pont de la RC 4 à Glénac Pré-Naval

**GÉOLOCALISATION**

**Coordonnées WGS84 :** X: -2.12229709 / Y: 47.74638630  
**Coordonnées RGF93 (Lambert 93) :** X: 316422.31 / Y: 6750889.47  
**Coordonnées RGF93 (ETRS89) :** X: -2.1222971 / Y: 47.7463863  
**Code Hydro:** J8--0240      **Rive de référence:** Droite

**5 janvier 1995**      Nature de l'inondation : **Débordement de cours d'eau**      Nature du repère : **Document écrit**


**Commentaires :** Une voie communale inondée, débordement du cours d'eau en rive droite  
 côte 6.96 m NGF (IGN 69) approximative +/- 10 cm  
 Informateur : Étude La Vilaine

**GÉNÉRAL**

**Code :** RC\_Aff\_022\_1995      **Date de mise à jour :** 12/12/2025  
**Auteur :** SPC VCB

**MARQUE**

**Maximum de l'inondation :** Non renseigné  
**Visibilité :** Non      **État du repère :** Non renseigné  
**PHEC :** Non renseigné      **Repère calculé :** Non renseigné



Le Pont de Pré Naval