Commune : **VILLEFRANCHE-SUR-SAONE** | Rivière : **La Saône**

au dos du bâtiment d'accueil du camping, 2828 rte de Riottier, angle nord-est

3 Repère(s) sur le site

GÉNÉRAL

Unité de gestion : Saône-Doubs
Code : WEB_S_202308173136 **Date de mise à jour :** 17/08/2023
Auteur : EPTB Saône et Doubs

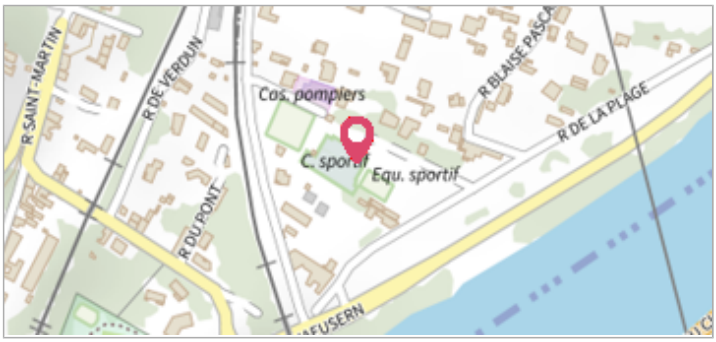

photo du site

GÉOLOCALISATION

Coordonnées WGS84 : X: 4.75209760 / Y: 45.97231900
Coordonnées RGF93 (Lambert 93) X: 835657.08 / Y: 6542904.98
Coordonnées RGF93 (ETRS89) : X: 4.7520976 / Y: 45.972319
Code Hydro: U---0000 **Rive de référence:** Droite

1840

Altitude calculée de l'eau : **174.18 m**

Nature de l'inondation : **Débordement de cours d'eau**

Nature du repère : **Repère normalisé (décret n°2005-233)**

GÉNÉRAL

Code : WEB_R_202308173551 **Date de mise à jour :** 17/08/2023
Auteur : EPTB Saône et Doubs

photo du repère

MARQUE

Texte : 1840 Plus Hautes Eaux Connues Saone
Maximum de l'inondation : Oui
Visibilité : Oui **État du repère :** Bon
Pérennité : Longue **Repère calculé :** Oui
PHEC : Oui

NIVELLEMENT INITIAL

Méthode : Non renseigné
Commentaires sur le nivellement : Instructions de pose EPTB selon repères connus à proximité (3.31m par rapport au seuil d'entrée du bâtiment levé à 170.87)
Référence nivelée : Marque d'inondation
Système altimétrique : NGF IGN 1969 (système normal)
Altitude de la référence (en m) : 174.180 m
Altitude calculée de l'eau (en m) : 174.18

Commune : **VILLEFRANCHE-SUR-SAONE** | Rivière : **La Saône**

au dos du bâtiment d'accueil du camping, 2828 rte de Riottier, angle nord-est

3 Repère(s) sur le site

GÉNÉRAL

Unité de gestion : Saône-Doubs
Code : WEB_S_202308173136 **Date de mise à jour :** 17/08/2023
Auteur : EPTB Saône et Doubs

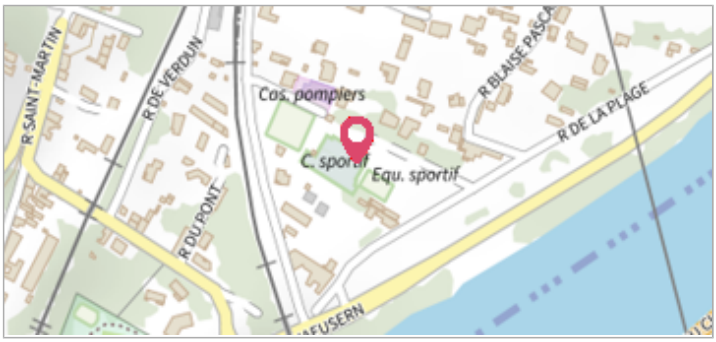

photo du site

GÉOLOCALISATION

Coordonnées WGS84 : X: 4.75209760 / Y: 45.97231900
Coordonnées RGF93 (Lambert 93) X: 835657.08 / Y: 6542904.98
Coordonnées RGF93 (ETRS89) : X: 4.7520976 / Y: 45.972319
Code Hydro: U---0000 **Rive de référence:** Droite

1955

Altitude calculée de l'eau : **172.51 m**

Nature de l'inondation : **Débordement de cours d'eau**

Nature du repère : **Repère normalisé (décret n°2005-233)**

GÉNÉRAL

Code : WEB_R_202308173814 **Date de mise à jour :** 17/08/2023
Auteur : EPTB Saône et Doubs

photo du repère

MARQUE

Texte : repere de crue 1955 Saone
Maximum de l'inondation : Oui
Visibilité : Oui **État du repère :** Bon
Pérennité : Longue

NIVELLEMENT INITIAL

Méthode : Non renseigné
Commentaires sur le nivellement : instructions pour la pose (EPTB) : 1m64 par rapport au seuil d'entrée du batiment (170.87)
Référence nivelée : Marque d'inondation
Système altimétrique : NGF IGN 1969 (système normal)
Altitude de la référence (en m) : 172.510 m
Altitude calculée de l'eau (en m) : 172.51

Commune : **VILLEFRANCHE-SUR-SAONE** | Rivière : **La Saône**

au dos du bâtiment d'accueil du camping, 2828 rte de Riottier, angle nord-est

3 Repère(s) sur le site

GÉNÉRAL

Unité de gestion : Saône-Doubs
Code : WEB_S_202308173136 **Date de mise à jour :** 17/08/2023
Auteur : EPTB Saône et Doubs

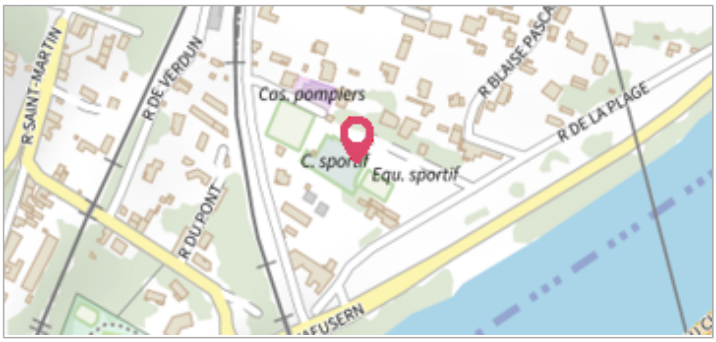

photo du site

GÉOLOCALISATION

Coordonnées WGS84 : X: 4.75209760 / Y: 45.97231900
Coordonnées RGF93 (Lambert 93) X: 835657.08 / Y: 6542904.98
Coordonnées RGF93 (ETRS89) : X: 4.7520976 / Y: 45.972319
Code Hydro: U---0000 **Rive de référence:** Droite

2001

Altitude calculée de l'eau : **171.82 m**

Nature de l'inondation : **Débordement de cours d'eau**

Nature du repère : **Repère normalisé (décret n°2005-233)**

GÉNÉRAL

Code : WEB_R_202308174005 **Date de mise à jour :** 17/08/2023
Auteur : EPTB Saône et Doubs

photo du repère

MARQUE

Texte : 2001 Saone
Maximum de l'inondation : Oui
Visibilité : Oui **État du repère :** Bon
Pérennité : Longue

NIVELLEMENT INITIAL

Méthode : Non renseigné
Commentaires sur le nivellement : instructions pour pose (EPTB) : 95cm au-dessus du seuil d'entrée du bâtiment (170.87mNGF)
Référence nivelée : Marque d'inondation
Système altimétrique : NGF IGN 1969 (système normal)
Altitude de la référence (en m) : 171.820 m
Altitude calculée de l'eau (en m) : 171.82