

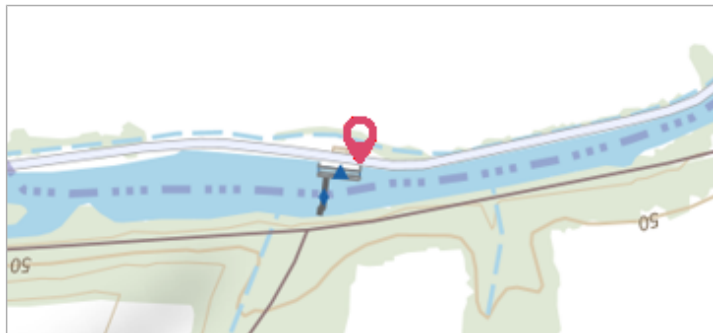
Commune : **FORGES DE LANOUEE**Rivière : **L' Oust****Ecluse de Bocneuf à les Forges de Lanouée échelle aval (disparue)****3** Repère(s) sur le site**GÉNÉRAL**

Unité de gestion : Vilaine-Côtiers Bretons

Code : SPC_56102_04

Date de mise à jour : 01/08/2023

Auteur : SPC VCB



Ecluse de Bocneuf aval à les Forges de Lanouée

GÉOLOCALISATION

Coordonnées WGS84 : X: -2.61248921 / Y: 47.95781750

Coordonnées RGF93 (Lambert 93) X: 281442.33 / Y: 6776817.72

Coordonnées RGF93 (ETRS89) : X: -2.6124892 / Y: 47.9578175

Code Hydro: J8--0230

Rive de référence: Gauche

**4 janvier 1925**Nature de l'inondation : **Débordement de cours d'eau**Altitude calculée de l'eau : **36.95 m**Nature du repère : **Document écrit****GÉNÉRAL**

Code : SPC_56102_04_1925

Date de mise à jour :

Auteur : SPC VCB

01/08/2023

MARQUE

Visibilité : Non

État du repère : Moyen

Pérennité : Moyenne

Repère calculé : Non

PHEC : Non

SOURCE DE REPÉRAGE : CONSEIL RÉGIONAL DE BRETAGNE - VOIES NAVIGABLES - 25/02/2025

Type de repérage : Campagne de terrain post-inondation

ECLUSE DE BOCNEUF ÉCHELLE AVAL (DISPARUE) À LES FORGES DE LANOUEE

Méthode : Non renseigné

Organisme : IGN

Commentaires sur le nivellement : Le zéro de l'échelle nivelé est celui de l'échelle amont de l'écluse de Rouvray en aval. Les 2 échelles du même bief sont habituellement calé au même niveau.**Référence nivelée :** Autre type de référence**Description référence du repère :** Zéro de l'échelle limnimétrique**Système altimétrique :** NGF IGN 1969 (système normal)**Altitude de la référence (en m) :** 35.350 m**Différence entre le niveau d'eau et la référence (en m) :** 1.600 m**Altitude calculée de l'eau (en m) :** 36.95


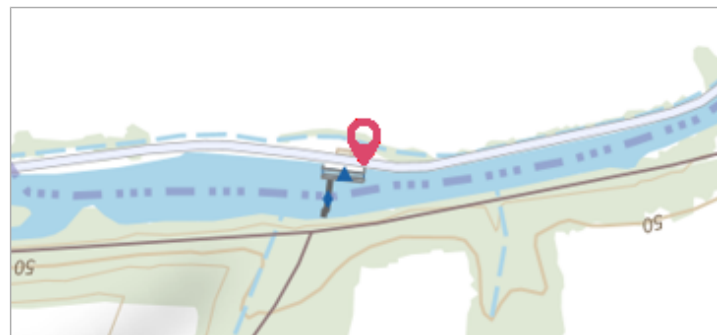
Commune : **FORGES DE LANOUEE** | Rivière : **L' Oust**

Ecluse de Bocneuf à les Forges de Lanouée échelle aval (disparue)

3 Repère(s) sur le site

GÉNÉRAL

Unité de gestion : Vilaine-Côtiers Bretons
Code : SPC_56102_04 **Date de mise à jour :** 01/08/2023
Auteur : SPC VCB



GÉOLOCALISATION

Coordonnées WGS84 : X: -2.61248921 / Y: 47.95781750
Coordonnées RGF93 (Lambert 93) X: 281442.33 / Y: 6776817.72
Coordonnées RGF93 (ETRS89) : X: -2.6124892 / Y: 47.9578175
Code Hydro: J8--0230 **Rive de référence:** Gauche

27 janvier 2025 Altitude calculée de l'eau : **36.92 m**

Nature de l'inondation : **Débordement de cours d'eau** Nature du repère : **Mesure du niveau d'eau**

GÉNÉRAL

Code : SPC_56102_04_2025 **Date de mise à jour :** 14/11/2025
Auteur : SPC VCB



MARQUE

Maximum de l'inondation : Oui
Visibilité : Non **État du repère :** Bon
Pérennité : Longue **Repère calculé :** Non
PHEC : Non

SOURCE DE REPÉRAGE : CONSEIL RÉGIONAL DE BRETAGNE - VOIES NAVIGABLES -

Type de repérage : Source bibliographique
Organisme(s) : SPC Vilaine - Côtiers bretons

ECHELLE LIMNIMÉTRIQUE AVAL DE L'ÉCLUSE DE BOCNEUF

Méthode : Non renseigné
Organisme : IGN
Référence nivelée : Autre type de référence
Description référence du repère : zéro échelle limnimétrique
Système altimétrique : NGF IGN 1969 (système normal)
Altitude de la référence (en m) : 35.360 m
Différence entre le niveau d'eau et la référence (en m) : 1.560 m
Altitude calculée de l'eau (en m) : 36.92

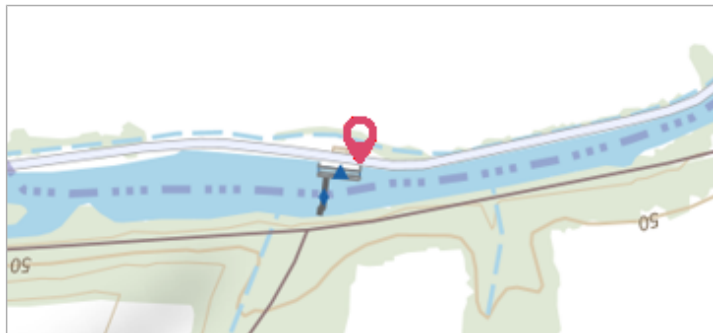
Commune : **FORGES DE LANOUEE**Rivière : **L' Oust****Ecluse de Bocneuf à les Forges de Lanouée échelle aval (disparue)****3** Repère(s) sur le site**GÉNÉRAL**

Unité de gestion : Vilaine-Côtiers Bretons

Code : SPC_56102_04

Date de mise à jour : 01/08/2023

Auteur : SPC VCB



Ecluse de Bocneuf aval à les Forges de Lanouée

GÉOLOCALISATION

Coordonnées WGS84 : X: -2.61248921 / Y: 47.95781750

Coordonnées RGF93 (Lambert 93) X: 281442.33 / Y: 6776817.72

Coordonnées RGF93 (ETRS89) : X: -2.6124892 / Y: 47.9578175

Code Hydro: J8--0230

Rive de référence: Gauche

**28 janvier 2026**Nature de l'inondation : **Débordement de cours d'eau**Altitude calculée de l'eau : **37.31 m**Nature du repère : **Mesure du niveau d'eau****GÉNÉRAL**

Code : SPC_56102_04_2026

Date de mise à jour :

Auteur : SPC VCB

05/05/2026

MARQUE

Maximum de l'inondation : Oui

Visibilité : Non

État du repère : Bon

Pérennité : Longue

Repère calculé : Non

PHEC : Non

SOURCE DE REPÉRAGE : CONSEIL RÉGIONAL DE BRETAGNE - VOIES NAVIGABLES - 25/02/2025

Type de repérage : Campagne de terrain post-inondation

ECHELLE LIMNIMÉTRIQUE AVAL DE L'ÉCLUSE DE BOCNEUF

Méthode : Non renseigné

Organisme : IGN

Référence nivelée : Autre type de référence

Description référence du repère : zéro échelle limnimétrique

Système altimétrique : NGF IGN 1969 (système normal)

Altitude de la référence (en m) : 35.360 m

Différence entre le niveau d'eau et la référence (en m) : 1.950 m

Altitude calculée de l'eau (en m) : 37.31