


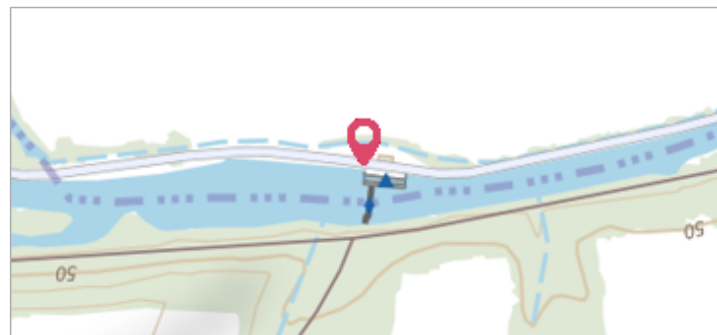
Commune : **FORGES DE LANOUEE** | Rivière : **L' Oust**

Ecluse de Bocneuf amont à les Forges de Lanouée

2 Repère(s) sur le site

GÉNÉRAL

Unité de gestion : Vilaine-Côtiers Bretons
Code : SPC_56102_03 **Date de mise à jour :** 01/08/2023
Auteur : SPC VCB



GÉOLOCALISATION

Coordonnées WGS84 : X: -2.61301636 / Y: 47.95787090
Coordonnées RGF93 (Lambert 93) X: 281403.51 / Y: 6776826.43
Coordonnées RGF93 (ETRS89) : X: -2.6130164 / Y: 47.9578709
Code Hydro: J8--0230 **Rive de référence:** Gauche

4 janvier 1925 Altitude calculée de l'eau : **39.036 m**

Nature de l'inondation : **Débordement de cours d'eau** Nature du repère : **Document écrit**

GÉNÉRAL

Code : SPC_56102_03_1925 **Date de mise à jour :** 01/08/2023
Auteur : SPC VCB



MARQUE

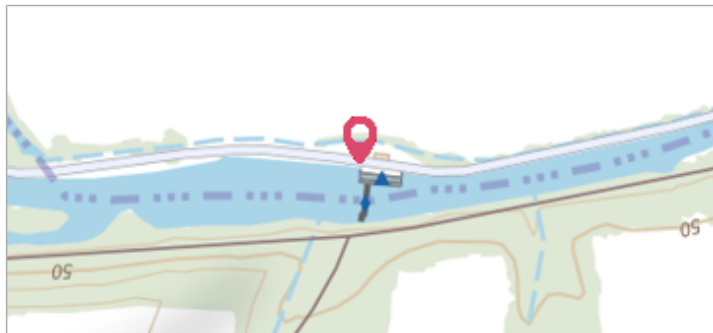
Maximum de l'inondation : Oui
Visibilité : Non **État du repère :** Moyen
Pérennité : Moyenne **Repère calculé :** Non
PHEC : Non

SOURCE DE REPÉRAGE : CONSEIL RÉGIONAL DE BRETAGNE - VOIES NAVIGABLES - 25/02/2025

Type de repérage : Campagne de terrain post-inondation

ECLUSE DE BOCNEUF AMONT À LES FORGES DE LANOUEE

Méthode : Non renseigné
Organisme : IGN
Référence nivelée : Autre type de référence
Description référence du repère : Zéro de l'échelle limnimétrique
Système altimétrique : NGF IGN 1969 (système normal)
Altitude de la référence (en m) : 37.436 m
Différence entre le niveau d'eau et la référence (en m) : 1.600 m
Altitude calculée de l'eau (en m) : 39.036

Commune : **FORGES DE LANOUEE**Rivière : **L' Oust****Ecluse de Bocneuf amont à les Forges de Lanouée****2** Repère(s) sur le site**GÉNÉRAL****Unité de gestion :** Vilaine-Côtiers Bretons**Code :** SPC_56102_03**Date de mise à jour :** 01/08/2023**Auteur :** SPC VCB

Ecluse de Bocneuf à les Forges de Lanouée

GÉOLOCALISATION**Coordonnées WGS84 :** X: -2.61301636 / Y: 47.95787090**Coordonnées RGF93 (Lambert 93) :** X: 281403.51 / Y: 6776826.43**Coordonnées RGF93 (ETRS89) :** X: -2.6130164 / Y: 47.9578709**Code Hydro:** J8--0230**Rive de référence:** Gauche**29 novembre 1930**Nature de l'inondation : **Débordement de cours d'eau**Altitude calculée de l'eau : **39.186 m**Nature du repère : **Document écrit****GÉNÉRAL****Code :** SPC_56102_03_1930**Date de mise à jour :****Auteur :** SPC VCB

01/08/2023

MARQUE**Maximum de l'inondation :** Oui**Visibilité :** Non**État du repère :** Moyen**Pérennité :** Moyenne**Repère calculé :** Non**PHEC :** Oui**SOURCE DE REPÉRAGE :** CONSEIL RÉGIONAL DE BRETAGNE - VOIES NAVIGABLES - 25/02/2025**Type de repérage :** Campagne de terrain post-inondation**ECLUSE DE BOCNEUF AMONT À LES FORGES DE LANOUEE****Méthode :** Non renseigné**Organisme :** IGN**Référence nivelée :** Autre type de référence**Description référence du repère :** Zéro de l'échelle limnimétrique**Système altimétrique :** NGF IGN 1969 (système normal)**Altitude de la référence (en m) :** 37.436 m**Différence entre le niveau d'eau et la référence (en m) :** 1.750 m**Altitude calculée de l'eau (en m) :** 39.186