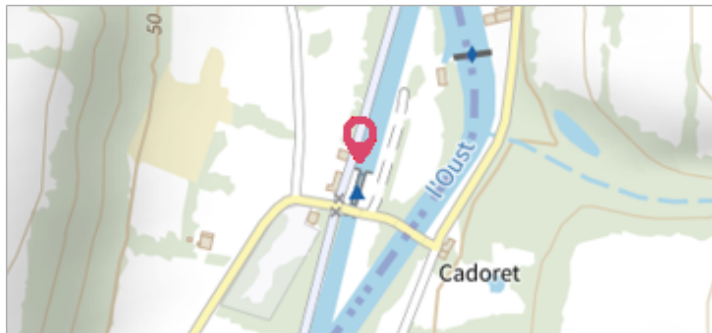


Commune : **PLEUGRIFFET**Rivière : **L' Oust****Ecluse de Cadoret à Pleugriffet échelle amont****3** Repère(s) sur le site**GÉNÉRAL****Unité de gestion :** Vilaine-Côtiers Bretons**Code :** SPC\_56160\_03**Date de mise à jour :** 14/11/2025**Auteur :** SPC VCB

Ecluse de Cadoret amont à Pleugriffet

**GÉOLOCALISATION****Coordonnées WGS84 :** X: -2.65271780 / Y: 47.99925690**Coordonnées RGF93 (Lambert 93) :** X: 278776.71 / Y: 6781624.7**Coordonnées RGF93 (ETRS89) :** X: -2.6527178 / Y: 47.9992569**Code Hydro:** J8--0230**Rive de référence:** Droite**4 Janvier 1925**Nature de l'inondation : **Débordement de cours d'eau**Altitude calculée de l'eau : **45.828 m**Nature du repère : **Document écrit****GÉNÉRAL****Code :** SPC\_56160\_03\_1925**Date de mise à jour :****Auteur :** SPC VCB

24/07/2023



Ecluse de Cadoret à Pleugriffet échelle amont

**MARQUE****Maximum de l'inondation :** Oui**Visibilité :** Non**État du repère :** Moyen**Pérennité :** Moyenne**Repère calculé :** Non**PHEC :** Non**SOURCE DE REPÉRAGE :** CONSEIL RÉGIONAL DE BRETAGNE - VOIES NAVIGABLES - 25/02/2025**Type de repérage :** Campagne de terrain post-inondation**ECLUSE DE CADORET À PLEUGRIFFET ÉCHELLE AMONT****Méthode :** Non renseigné**Organisme :** IGN**Référence nivelée :** Autre type de référence**Description référence du repère :** Zéro de l'échelle limnimétrique**Système altimétrique :** NGF IGN 1969 (système normal)**Altitude de la référence (en m) :** 43.828 m**Différence entre le niveau d'eau et la référence (en m) :** 2.000 m**Altitude calculée de l'eau (en m) :** 45.828



Commune : **PLEUGRIFFET**

Rivière : **L' Oust**

## Ecluse de Cadoret à Pleugriffet échelle amont

**3** Repère(s) sur le site

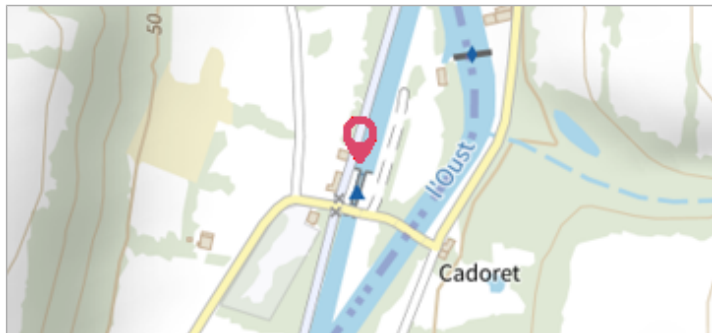
### GÉNÉRAL

**Unité de gestion :** Vilaine-Côtiers Bretons

**Code :** SPC\_56160\_03

**Date de mise à jour :** 14/11/2025

**Auteur :** SPC VCB



Ecluse de Cadoret amont à Pleugriffet

### GÉOLOCALISATION

**Coordonnées WGS84 :** X: -2.65271780 / Y: 47.99925690

**Coordonnées RGF93 (Lambert 93) :** X: 278776.71 / Y: 6781624.7

**Coordonnées RGF93 (ETRS89) :** X: -2.6527178 / Y: 47.9992569

**Code Hydro:** J8--0230

**Rive de référence:** Droite



**29 novembre 1930**

Nature de l'inondation : **Débordement de cours d'eau**

Altitude calculée de l'eau : **45.528 m**

Nature du repère : **Document écrit**

### GÉNÉRAL

**Code :** SPC\_56160\_03\_1930

**Date de mise à jour :** 14/11/2025

**Auteur :** SPC VCB

### MARQUE

**Maximum de l'inondation :** Oui

**Visibilité :** Non

**État du repère :** Moyen

**Pérennité :** Moyenne

**Repère calculé :** Non

**PHEC :** Non

**SOURCE DE REPÉRAGE :** CONSEIL RÉGIONAL DE BRETAGNE - VOIES NAVIGABLES - 25/02/2025

**Type de repérage :** Campagne de terrain post-inondation

### ECLUSE DE CADORET À PLEUGRIFFET ÉCHELLE AMONT

**Méthode :** Non renseigné

**Organisme :** IGN

**Référence nivelée :** Autre type de référence

**Description référence du repère :** Zéro de l'échelle limnimétrique

**Système altimétrique :** NGF IGN 1969 (système normal)

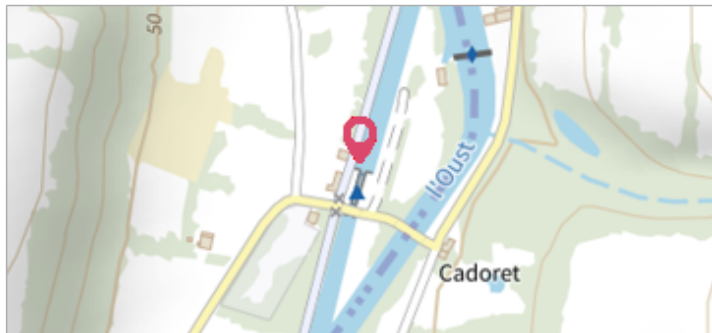
**Altitude de la référence (en m) :** 43.828 m

**Différence entre le niveau d'eau et la référence (en m) :** 1.700 m

**Altitude calculée de l'eau (en m) :** 45.528



Ecluse de Cadoret à Pleugriffet échelle amont

Commune : **PLEUGRIFFET**Rivière : **L' Oust****Ecluse de Cadoret à Pleugriffet échelle amont****3** Repère(s) sur le site**GÉNÉRAL****Unité de gestion :** Vilaine-Côtiers Bretons**Code :** SPC\_56160\_03**Date de mise à jour :** 14/11/2025**Auteur :** SPC VCB

Ecluse de Cadoret amont à Pleugriffet

**GÉOLOCALISATION****Coordonnées WGS84 :** X: -2.65271780 / Y: 47.99925690**Coordonnées RGF93 (Lambert 93) :** X: 278776.71 / Y: 6781624.7**Coordonnées RGF93 (ETRS89) :** X: -2.6527178 / Y: 47.9992569**Code Hydro:** J8--0230**Rive de référence:** Droite**27 janvier 2025**Nature de l'inondation : **Débordement de cours d'eau**Altitude calculée de l'eau : **44.98 m**Nature du repère : **Mesure du niveau d'eau****GÉNÉRAL****Code :** SPC\_56160\_03\_2025**Date de mise à jour :****Auteur :** SPC VCB

14/11/2025

**MARQUE****Maximum de l'inondation :** Oui**Visibilité :** Non**État du repère :** Bon**Pérennité :** Longue**Repère calculé :** Non**PHEC :** Non**SOURCE DE REPÉRAGE : CONSEIL RÉGIONAL DE BRETAGNE - VOIES NAVIGABLES -****Type de repérage :** Source bibliographique**Organisme(s) :** SPC Vilaine - Côtiers bretons**RELEVÉ DU CAPTEUR AUTOMATIQUE DU CONSEIL RÉGIONAL - VOIES NAVIGABLES - 27/01/2025****Méthode :** Non renseigné**Organisme :** GEOMEXPERT**Référence nivelée :** Autre type de référence**Description référence du repère :** zéro échelle limnimétrique**Système altimétrique :** NGF IGN 1969 (système normal)**Altitude de la référence (en m) :** 43.800 m**Différence entre le niveau d'eau et la référence (en m) :** 1.180 m**Altitude calculée de l'eau (en m) :** 44.98