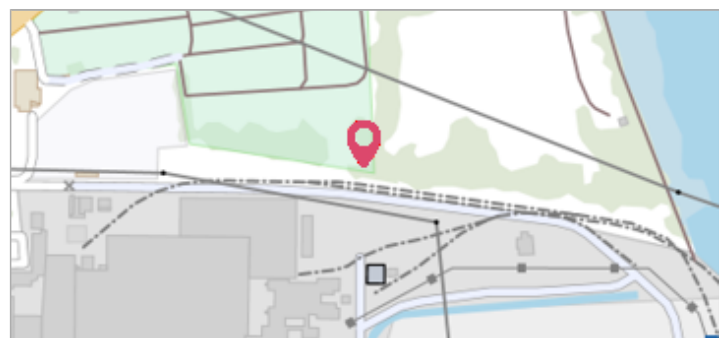
	Commune : SAINT-ETIENNE-DU-ROUVRAY	Rivière : La Seine
Sol herbeux du fossé, rue Désiré Granet.		

Commentaires : Site situé à l'arrière de l'usine "Smith DS" à proximité immédiate d'un "chapeau" (petit abris métallique qui signale la présence d'un réseau de tuyaux en sous sol)	1	Repère(s) sur le site
--	---	-----------------------


GÉNÉRAL

Unité de gestion : Seine aval-Côtièrs Normands
Code : WEB_S_202307193613 **Date de mise à jour :** 06/10/2023
Auteur : SPC.SACN



GÉOLOCALISATION


Coordonnées WGS84 : X: 1.11716455 / Y: 49.36737300
Coordonnées RGF93 (Lambert 93) X: 563216.88 / Y: 6920280.4
Coordonnées RGF93 (ETRS89) : X: 1.1171646 / Y: 49.367373
Code Hydro: ----0010 **Rive de référence:** Gauche

	1er février 2018	Altitude calculée de l'eau : 5.09 m
Nature de l'inondation : Débordement de cours d'eau		Nature du repère : Témoignage oral

Commentaires : L'eau a atteint le pied du "Chapeau"

GÉNÉRAL

Code : WEB_R_202307194024 **Date de mise à jour :** 06/10/2023
Auteur : SPC.SACN



MARQUE

Maximum de l'inondation : Oui
Visibilité : Non **État du repère :** Disparu
Pérennité : Aucune

SOURCE DE REPÉRAGE : VISITE_DE_TERRAIN SPC SACN -

Type de repérage : Campagne de terrain post-inondation
Organisme(s) : SPC Seine aval - Côtiers normands

NIVELLEMENT DU SPC/SACN. LE SPC N'EST PAS GÉOMÈTRE EXPERT LA COTE EST DONNÉE À TITRE INDICATIF. - 19/07/2023

Méthode : GPS
Organisme : SPC Seine aval - Côtiers normands
Commentaires sur le nivellement : Précision instrument: +/- 2 cm.
Référence nivelée : Marque d'inondation
Système altimétrique : NGF IGN 1969 (système normal)
Altitude de la référence (en m) : 5.090 m
Altitude calculée de l'eau (en m) : 5.09 m