

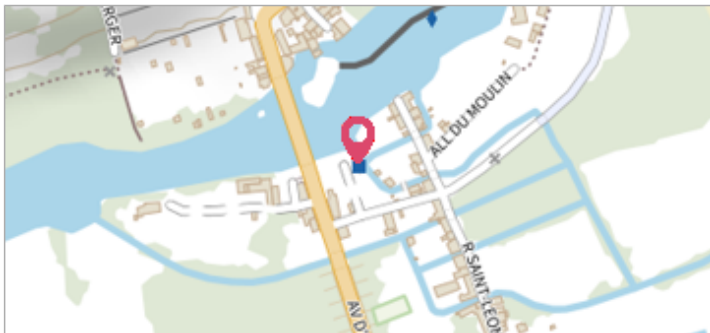
Commune : **DURTAL**Rivière : **Le Loir****Quartier Saint-Léonard Petit Port lavoir****3**Repère(s) sur
le site**GÉNÉRAL**

Unité de gestion : Maine-Loire aval

Code : WEB_S_202307180915

Date de mise à jour : 18/07/2023

Auteur : MESNIL



Lavoir

GÉOLOCALISATION

Coordonnées WGS84 : X: -0.24330925 / Y: 47.66840250

Coordonnées RGF93 (Lambert 93) X: 456670.42 / Y: 6734777.48

Coordonnées RGF93 (ETRS89) : X: -0.2433093 / Y: 47.6684025

Code Hydro: M1--0160

Rive de référence: Gauche

**Décembre 1999**Nature de l'inondation : **Débordement de cours d'eau**Altitude calculée de l'eau : **23.63 m**Nature du repère : **Repère normalisé (décret n°2005-233)****GÉNÉRAL**

Code : WEB_R_202307183835

Date de mise à jour :

Auteur : MESNIL

18/07/2023



Lavoir

MARQUE

Texte : Décembre 1999

Maximum de l'inondation : Non

Visibilité : Oui

État du repère : Bon

POSE MACARON - 04/07/2023

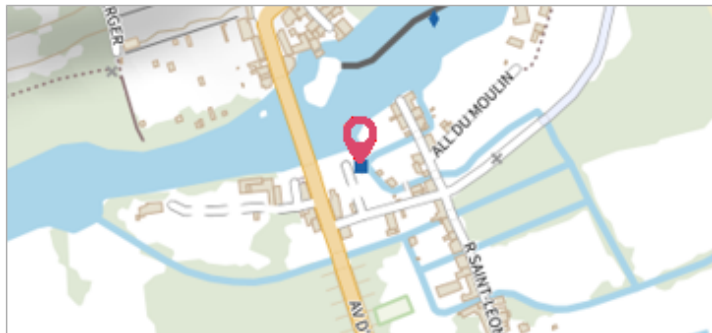
Méthode : Nivellement direct

Organisme : DDT 49

Système altimétrique : NGF IGN 1969 (système normal)

Altitude de la référence (en m) : 23.630 m

Altitude calculée de l'eau (en m) : 23.63

Commune : **DURTAL**Rivière : **Le Loir****Quartier Saint-Léonard Petit Port lavoir****3**Repère(s) sur
le site**GÉNÉRAL****Unité de gestion** : Maine-Loire aval**Code** : WEB_S_202307180915**Date de mise à jour** : 18/07/2023**Auteur** : MESNIL

Lavoir

GÉOLOCALISATION**Coordonnées WGS84** : X: -0.24330925 / Y: 47.66840250**Coordonnées RGF93 (Lambert 93)** X: 456670.42 / Y: 6734777.48**Coordonnées RGF93 (ETRS89)** : X: -0.2433093 / Y: 47.6684025**Code Hydro**: M1--0160**Rive de référence**: Gauche**Janvier 1995**Nature de l'inondation : **Débordement de cours d'eau**Altitude calculée de l'eau : **24.17 m**Nature du repère : **Repère normalisé (décret n°2005-233)****GÉNÉRAL****Code** : WEB_R_202307182259**Date de mise à jour** :**Auteur** : MESNIL

18/07/2023

MARQUE**Texte** : Janvier 1995**Maximum de l'inondation** : Oui**Visibilité** : Oui**État du repère** : Bon

Lavoir

POSE MACARONS - 04/07/2023**Méthode** : Nivellement direct**Référence nivelée** : Marque d'inondation**Système altimétrique** : NGF IGN 1969 (système normal)**Altitude de la référence (en m)** : 24.170 m**Altitude calculée de l'eau (en m)** : 24.17

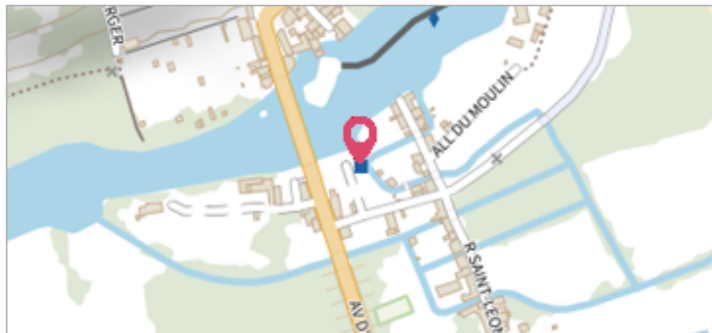
Commune : **DURTAL**Rivière : **Le Loir****Quartier Saint-Léonard Petit Port lavoir****3**Repère(s) sur
le site**GÉNÉRAL**

Unité de gestion : Maine-Loire aval

Code : WEB_S_202307180915

Date de mise à jour : 18/07/2023

Auteur : MESNIL



Lavoir

GÉOLOCALISATION

Coordonnées WGS84 : X: -0.24330925 / Y: 47.66840250

Coordonnées RGF93 (Lambert 93) X: 456670.42 / Y: 6734777.48

Coordonnées RGF93 (ETRS89) : X: -0.2433093 / Y: 47.6684025

Code Hydro: M1--0160

Rive de référence: Gauche

**Janvier 2004**Nature de l'inondation : **Débordement de cours d'eau**Altitude calculée de l'eau : **23.69 m**Nature du repère : **Repère normalisé (décret n°2005-233)****GÉNÉRAL**

Code : WEB_R_202307184727

Date de mise à jour :

Auteur : MESNIL

18/07/2023



Lavoir

MARQUE

Texte : Janvier 2004

Maximum de l'inondation : Non

Visibilité : Oui

État du repère : Bon

PHEC : Non

Repère calculé : Non

POSE MACARON - 04/07/2023

Méthode : Nivellement direct

Référence nivelée : Marque d'inondation

Système altimétrique : NGF IGN 1969 (système normal)

Altitude de la référence (en m) : 23.690 m

Altitude calculée de l'eau (en m) : 23.69