


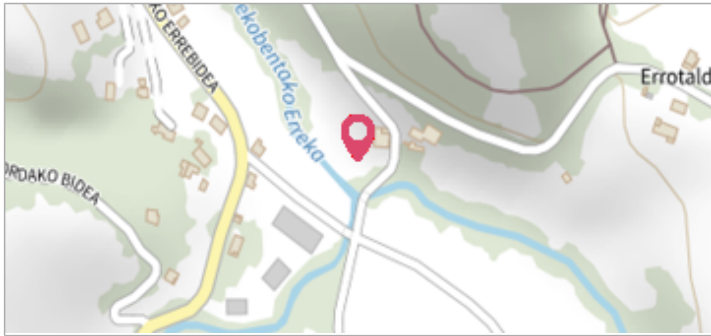
Commune : **SARE** | Rivière : **Beherekobentako Erreka**

 **Agustinen Borda**

1 Repère(s) sur le site


GÉNÉRAL

Unité de gestion : Gironde-Adour-Dordogne
 Code : WEB_S_202307120750 Date de mise à jour : 12/07/2023
 Auteur : SPC GAD



GÉOLOCALISATION

Coordonnées WGS84 : X: -1.57016410 / Y: 43.29961920
 Coordonnées RGF93 (Lambert 93) X: 329146.56 / Y: 6255229.87
 Coordonnées RGF93 (ETRS89) : X: -1.5701641 / Y: 43.2996192
 Code Hydro: S5210550 Rive de référence:

 **13 mai 2023**

Nature de l'inondation : **Débordement de cours d'eau** Nature du repère : **Limite au sol**

Commentaires : herbes couchées et dépôts

GÉNÉRAL

Code : WEB_R_202307120901 Date de mise à jour : 12/07/2023
 Auteur : SPC GAD

MARQUE

Maximum de l'inondation : Oui
 État du repère : Disparu



SOURCE DE REPÉRAGE : CAMPAGNE TERRAIN CAPB À L'OCCASION DE LA CRUE DE LA NIVELLE DU 13/05/2023 - 13/05/2023

Type de repérage : Campagne de terrain post-inondation