



Commune : SARE

## Maison Arrossagaraya

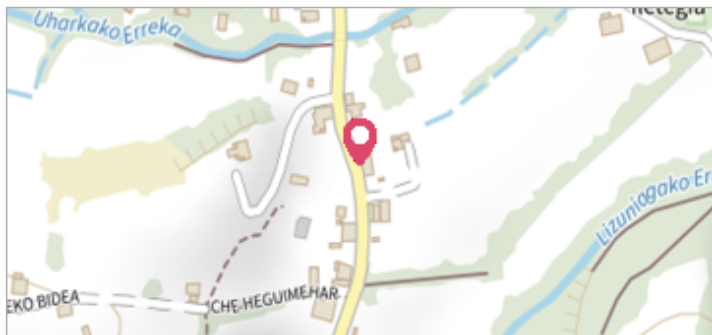
2 Repère(s) sur le site

### GÉNÉRAL

Unité de gestion : Gironde-Adour-Dordogne

Code : WEB\_S\_202307120351 Date de mise à jour : 12/07/2023

Auteur : SPC GAD



Vue du site

### GÉOLOCALISATION

Coordonnées WGS84 : X: -1.57240090 / Y: 43.30672230

Coordonnées RGF93 (Lambert 93) X: 329010.96 / Y: 6256028.66

Coordonnées RGF93 (ETRS89) : X: -1.5724009 / Y: 43.3067223



4 mai 2007

Altitude calculée de l'eau : 45.38 m

Nature de l'inondation : Débordement de cours d'eau

Nature du repère : Laisse d'inondation

Commentaires : Code laisse : SA4 - Vue sur la D 306 et une maison qui porte une trace de la crue pourtant nette mais difficilement visible sur la photographie (flèches blanches). A droite du tuyau (flèche inclinée), elle est à 0.81m du sol.

### GÉNÉRAL

Code : 25GAD\_NV7\_R\_18\_1

Date de mise à jour :

Auteur : SPC GAD

04/03/2025

### MARQUE

Maximum de l'inondation : Oui

Visibilité : Non

État du repère : Disparu

Pérennité : Aucune

Repère calculé : Non renseigné

PHEC : Non renseigné

SOURCE DE REPÉRAGE : LAISSES DE LA CRUE DE LA NIVELLE DU 4 MAI 2007 - 01/10/2010

Type de repérage : Campagne de terrain post-inondation

Organisme(s) : K. MARONNA

### NIVELLEMENT INITIAL - 01/10/2010

Méthode : Cheminement topographique

Organisme : Inconnu

Référence nivelée : Marque d'inondation

Système altimétrique : NGF IGN 1969 (système normal)

Altitude de la référence (en m) : 45.380 m

Altitude calculée de l'eau (en m) : 45.38



Vue du repère



Commune : SARE

## Maison Arrossagaraya

2

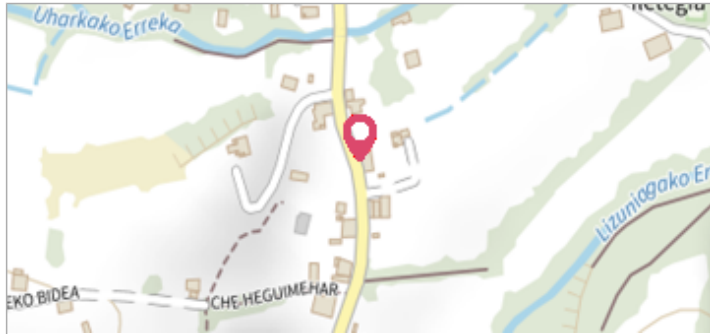
Repère(s) sur le site

### GÉNÉRAL

Unité de gestion : Gironde-Adour-Dordogne

Code : WEB\_S\_202307120351 Date de mise à jour : 12/07/2023

Auteur : SPC GAD



Vue du site

### GÉOLOCALISATION

Coordonnées WGS84 : X: -1.57240090 / Y: 43.30672230

Coordonnées RGF93 (Lambert 93) X: 329010.96 / Y: 6256028.66

Coordonnées RGF93 (ETRS89) : X: -1.5724009 / Y: 43.3067223



13 mai 2023

Nature de l'inondation : Débordement de cours d'eau

Nature du repère : Laisse d'inondation

### GÉNÉRAL

Code : WEB\_R\_202307120444


Date de mise à jour : 12/07/2023

Auteur : SPC GAD

### MARQUE

Maximum de l'inondation : Oui

État du repère : Disparu



Vue de la laisse

SOURCE DE REPÉRAGE : CAMPAGNE TERRAIN CAPB À L'OCCASION DE LA CRUE DE LA NIVELLE DU 13/05/2023 - 13/05/2023

Type de repérage : Campagne de terrain post-inondation