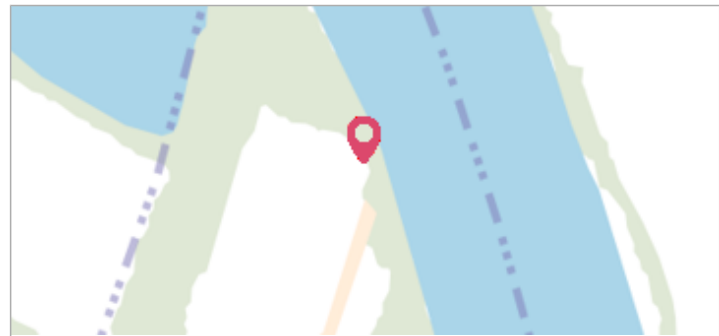
	Commune : BEILLE	Rivière : L' Huisne
<h2 style="margin: 0;">Chateau de Brêteau</h2>		1 Repère(s) sur le site

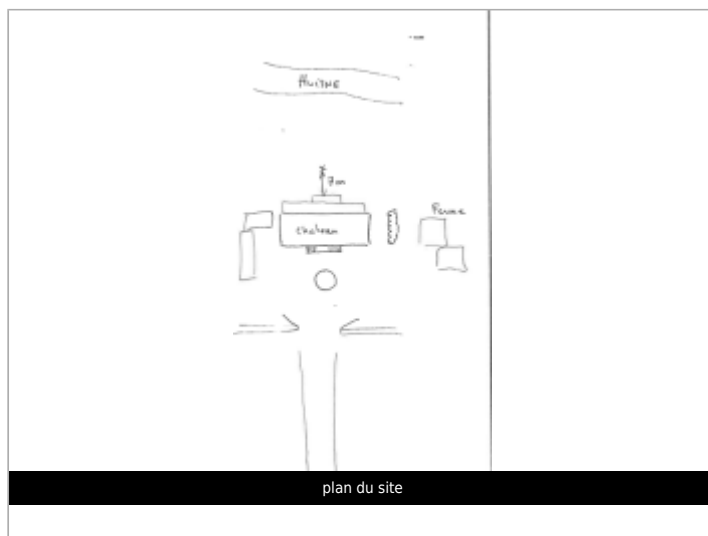
GÉNÉRAL


Unité de gestion : Maine-Loire aval
Code : WEB_S_202307061840 **Date de mise à jour :** 06/07/2023
Auteur : Benjamin_LANDELLE



GÉOLOCALISATION

Coordonnées WGS84 : X: 0.50895046 / Y: 48.07660220
Coordonnées RGF93 (Lambert 93) : X: 514517.86 / Y: 6778062.07
Coordonnées RGF93 (ETRS89) : X: 0.5089505 / Y: 48.0766022
Code Hydro: M0--0150 **Rive de référence:**



	Janvier 1995 Nature de l'inondation :
Commentaires : Source: AZI de l'Huisne Laisse de crue n°46 Côte: 67,359 m Validité: moyenne	

GÉNÉRAL

Code : WEB_R_202307061957 **Date de mise à jour :** 06/07/2023
Auteur : Benjamin_LANDELLE

MARQUE

