


|   |                         |                                |
|---|-------------------------|--------------------------------|
|  | Commune : <b>BEILLE</b> | Rivière : <b>L' Huisne</b>     |
| <b>Guédon</b>   |                         | <b>1</b> Repère(s) sur le site |


#### GÉNÉRAL


**Unité de gestion :** Maine-Loire aval  
**Code :** WEB\_S\_202307060809    **Date de mise à jour :** 06/07/2023  
**Auteur :** Benjamin\_LANDELLE



#### GÉOLOCALISATION

**Coordonnées WGS84 :** X: 0.50886808 / Y: 48.07437720  
**Coordonnées RGF93 (Lambert 93) X:** 514503.93 / **Y:** 6777815.13  
**Coordonnées RGF93 (ETRS89) :** X: 0.5088681 / Y: 48.0743772  
**Code Hydro:** M0--0150    **Rive de référence:** Gauche



|  |   |
|--|---|
|  | <b>Janvier 1995</b><br>Nature de l'inondation : |
|--|---|

**Commentaires :** Source: AZI de l'Huisne  
 Laisse de crue n°44  
 Côte: 67,042 m  
 Validité: bonne

#### GÉNÉRAL

**Code :** WEB\_R\_202307060946    **Date de mise à jour :**  
**Auteur :** Benjamin\_LANDELLE    06/07/2023

#### MARQUE

