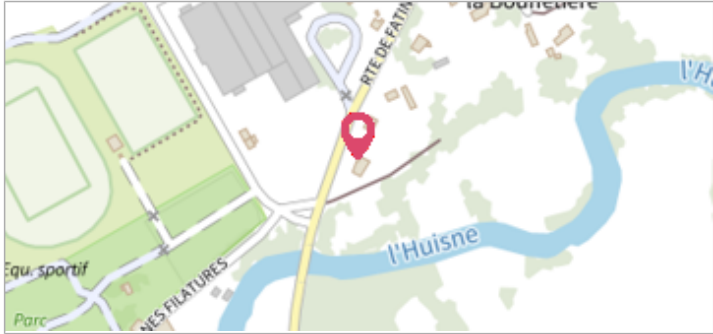
 Commune : **CHAMPAGNE** | Rivière : **L' Huisne**
Maison le pré de la Croix

1 Repère(s) sur le site


GÉNÉRAL

Unité de gestion : Maine-Loire aval
Code : WEB_S_202307064449 **Date de mise à jour :** 06/07/2023
Auteur : Benjamin_LANDELLE



GÉOLOCALISATION

Coordonnées WGS84 : X: 0.33663103 / Y: 48.03047140
Coordonnées RGF93 (Lambert 93) X: 501518.89 / Y: 6773357.43
Coordonnées RGF93 (ETRS89) : X: 0.336631 / Y: 48.0304714
Code Hydro: M0--0150 **Rive de référence:** Droite


 **Janvier 1995**
Nature de l'inondation :

Commentaires : Source: AZI de l'Huisne
Laisse de crue n°40
Côte: 56,06 m
Validité: bonne

GÉNÉRAL

Code : WEB_R_202307064731 **Date de mise à jour :**
Auteur : Benjamin_LANDELLE 06/07/2023

MARQUE



+0,20 carrelage entrée