
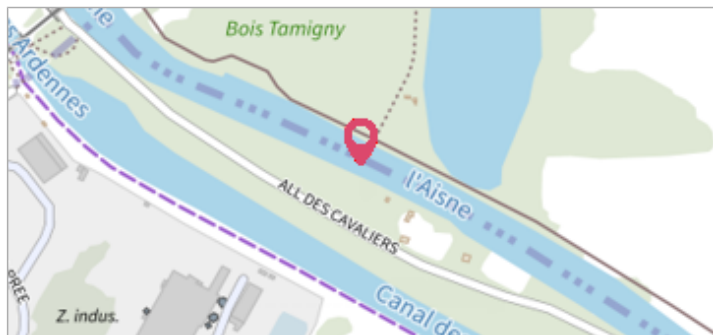


Commune : **BASSE-TERRE****Rue de Cours Nolivos****Commentaires** : Magasin produits capillaires et accessoires au croisement de la rue Cours Nolivos et Victor Schoelcher**1**


Repère(s) sur le site

GÉNÉRAL**Unité de gestion** : Guadeloupe**Code** : WEB_S_202307042520**Date de mise à jour** : 04/07/2023**Auteur** : DEAL971

Façade extérieure

GÉOLOCALISATION**Coordonnées WGS84** : X: -61.73167670 / Y: 15.99666250**(RRAF 91)UTM 20N** X: 635711.62 / Y: 1768980.2**Coordonnées RGF93 (ETRS89)** : X: -61.7316767 / Y: 15.9966625**28 Juin 2023**Nature de l'inondation : **Ruissellement**Altitude calculée de l'eau : **3.754 m**Nature du repère : **Témoignage oral****GÉNÉRAL****Code** : WEB_R_202307043629**Date de mise à jour** :**Auteur** : DEAL971

23/10/2024

MARQUE**Maximum de l'inondation** : Oui**Visibilité** : Non**État du repère** : Disparu**Pérennité** : Aucune

Témoignage d'une hauteur d'eau

SOURCE DE REPÉRAGE : CAMPAGNE TERRAIN POST-INONDATION 29/06/23 DEAL GUADELOUPE - 29/06/2023**Type de repérage** : Campagne de terrain post-inondation**Organisme** : DEAL Guadeloupe**CAMPAGNE TERRAIN + NIVELLEMENT AEGIS - 01/10/2024****Méthode** : GPS**Commentaires sur le nivellement** : Hauteur relative mesurée après l'évènement. Nivellement réalisé en octobre 2024.**Matériels** : GNSS TERIA - PYX**Référence nivelée** : Autre type de référence**Description référence du repère** : sol - carrelage**Système altimétrique** : IGN 1988 (Guadeloupe)**Altitude de la référence (en m)** : 3.414 m**Différence entre le niveau d'eau et la référence (en m)** : 0.340 m**Altitude calculée de l'eau (en m)** : 3.754