

Commune : **SAINT-CRIQ-VILLENEUVE** | Rivière : **La Midouze**

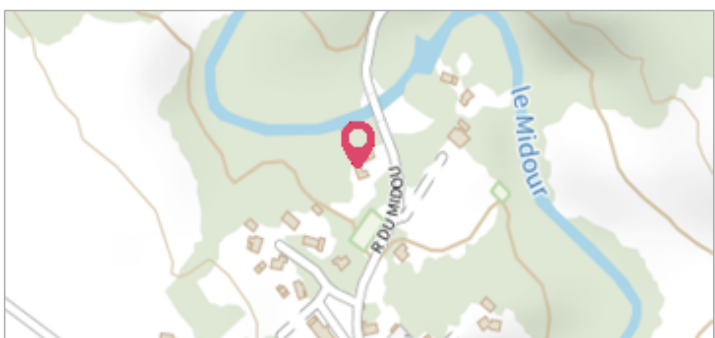
Rue du Midou #2

Commentaires : Code : M10 - 1.50m en 1976 p r 2.0m en 1981 dans la maison

2 Repère(s) sur le site

GÉNÉRAL

Unité de gestion : Gironde-Adour-Dordogne
Code : 23_DDTM40_S_216 **Date de mise à jour :** 04/07/2023
Auteur : SPC GAD



GÉOLOCALISATION

Coordonnées WGS84 : X: -0.35321500 / Y: 43.89351510
Coordonnées RGF93 (Lambert 93) X: 430629.91 / Y: 6316221.38
Coordonnées RGF93 (ETRS89) : X: -0.353215 / Y: 43.8935151
Code Hydro: Q2--0250 **Rive de référence:** Non renseigné

1981 Altitude calculée de l'eau : **48.78 m**

Nature de l'inondation : **Débordement de cours d'eau** Nature du repère : **Laisse d'inondation**

GÉNÉRAL

Code : 23_DDTM40_R_216_2 **Date de mise à jour :** 04/07/2023
Auteur : SPC GAD





Photo issue du recensement



MARQUE

Maximum de l'inondation : Oui
Visibilité : Non renseigné **État du repère :** Non renseigné
Pérennité : Non renseigné **Repère calculé :** Non renseigné
PHEC : Non renseigné

SOURCE DE REPÉRAGE : RECENSEMENT DE REPÈRES DE CRUES DE LA DDTM 40 - 07/04/2023

Type de repérage : Source bibliographique
Organisme(s) : DDTM 40

NIVELLEMENT INITIAL

Méthode : Inconnue
Organisme : Inconnu
Référence nivelée : Marque d'inondation
Système altimétrique : NGF IGN 1969 (système normal)
Altitude de la référence (en m) : 48.780 m
Altitude calculée de l'eau (en m) : 48.78 m