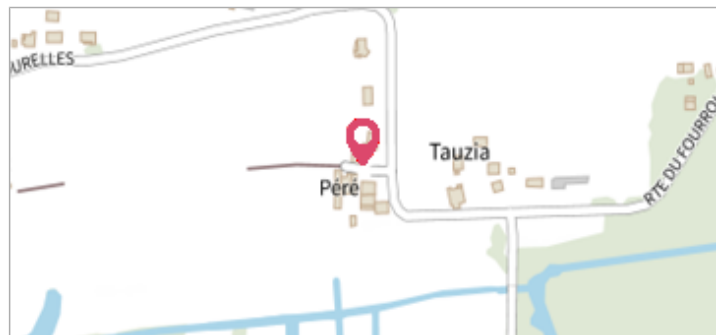
	Commune : <b>YZOSSE</b>	Rivière : <b>L' Adour</b>
	<b>Maison Péré</b>	
<b>Commentaires</b> : Code : 2		<b>2</b> Repère(s) sur le site


**GÉNÉRAL**

Unité de gestion : Gironde-Adour-Dordogne  
 Code : 23\_DDTM40\_S\_147      Date de mise à jour : 04/07/2023  
 Auteur : SPC GAD




**GÉOLOCALISATION**

Coordonnées WGS84 : X: -1.00747130 / Y: 43.71466970  
 Coordonnées RGF93 (Lambert 93) X: 377105.49 / Y: 6298822.2  
 Coordonnées RGF93 (ETRS89) : X: -1.0074713 / Y: 43.7146697  
 Code Hydro: Q--0000      Rive de référence: Non renseigné

	<b>1952</b>	Altitude calculée de l'eau : <b>9.91 m</b>
	Nature de l'inondation : <b>Débordement de cours d'eau</b>	Nature du repère : <b>Laisse d'inondation</b>

**GÉNÉRAL**

Code : 23\_DDTM40\_R\_147\_1      Date de mise à jour : 04/07/2023  
 Auteur : SPC GAD



**MARQUE**

Maximum de l'inondation : Oui  
 Visibilité : Non renseigné      État du repère : Non renseigné  
 Pérennité : Non renseigné      Repère calculé : Non renseigné  
 PHEC : Non renseigné

**SOURCE DE REPÉRAGE : RECENSEMENT DE REPÈRES DE CRUES DE LA DDTM 40 - 07/04/2023**

Type de repérage : Source bibliographique  
 Organisme : DDTM 40

**NIVELLEMENT INITIAL**

Méthode : Inconnue  
 Organisme : Inconnu  
 Référence nivelée : Marque d'inondation  
 Système altimétrique : NGF IGN 1969 (système normal)  
 Altitude de la référence (en m) : 9.910 m  
 Altitude calculée de l'eau (en m) : 9.91 m