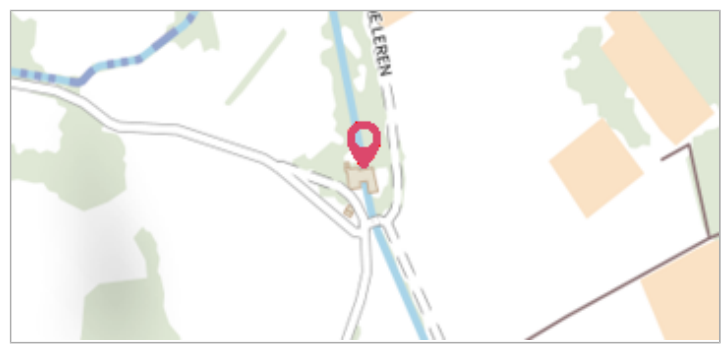

Commune : **SAINT-PE-DE-LEREN**
Rivière : **Le Gave d'Oloron**

Au Moulin Dufau

Commentaires : Code : 11 - Différentes crues **1** Repère(s) sur le site


GÉNÉRAL

Unité de gestion : Gironde-Adour-Dordogne
Code : 23_DDTM40_S_30 **Date de mise à jour :** 04/07/2023
Auteur : SPC GAD



GÉOLOCALISATION


Coordonnées WGS84 : X: -1.02857610 / Y: 43.49931850
Coordonnées RGF93 (Lambert 93) X: 374185.92 / **Y:** 6275005.78
Coordonnées RGF93 (ETRS89) : X: -1.0285761 / Y: 43.4993185
Code Hydro: Q--0150 **Rive de référence:** Non renseigné


1855
Nature du repère : **Laisse d'inondation**

Nature de l'inondation : **Débordement de cours d'eau**

GÉNÉRAL

Code : 23_DDTM40_R_30_1 **Date de mise à jour :** 04/07/2023
Auteur : SPC GAD



MARQUE

Maximum de l'inondation : Oui
Visibilité : Non renseigné **État du repère :** Non renseigné
Pérennité : Non renseigné **Repère calculé :** Non renseigné
PHEC : Non renseigné

SOURCE DE REPÉRAGE : RECENSEMENT DE REPÈRES DE CRUES DE LA DDTM 40 - 07/04/2023

Type de repérage : Source bibliographique
Organisme(s) : DDTM 40