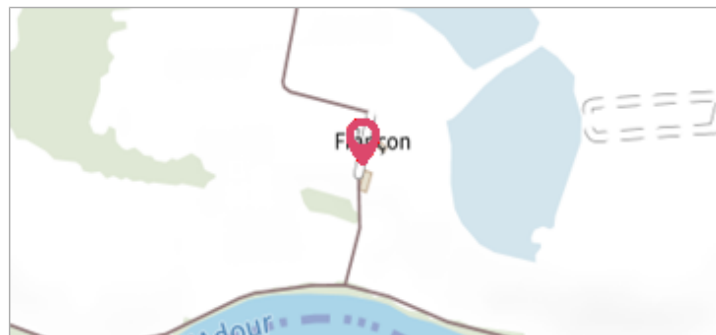

	Commune : <b>GOUTS</b>	Rivière : <b>L' Adour</b>
<b>A Francon</b>		
Commentaires : Code : 3		<b>3</b> Repère(s) sur le site


<b>GÉNÉRAL</b>	
Unité de gestion : Gironde-Adour-Dordogne	
Code : 23_DDTM40_S_8	Date de mise à jour : 04/07/2023
Auteur : SPC GAD	



<b>GÉOLOCALISATION</b>	
Coordonnées WGS84 : X: -0.76642170 / Y: 43.76318610	
Coordonnées RGF93 (Lambert 93) X: 396769.48 / Y: 6303251.61	
Coordonnées RGF93 (ETRS89) : X: -0.7664217 / Y: 43.7631861	
Code Hydro: Q--0000	Rive de référence: Non renseigné

	<b>22 juin 1908</b>	Altitude calculée de l'eau : <b>18.58 m</b>
Nature de l'inondation : <b>Débordement de cours d'eau</b>		Nature du repère : <b>Laisse d'inondation</b>

<b>GÉNÉRAL</b>	
Code : 23_DDTM40_R_8_2	Date de mise à jour : 04/07/2023
Auteur : SPC GAD	



<b>MARQUE</b>	
Maximum de l'inondation : Oui	
Visibilité : Non renseigné	État du repère : Non renseigné
Pérennité : Non renseigné	Repère calculé : Non renseigné
PHEC : Non renseigné	

<b>SOURCE DE REPÉRAGE : RECENSEMENT DE REPÈRES DE CRUES DE LA DDTM 40 - 07/04/2023</b>	
Type de repérage : Source bibliographique	
Organisme(s) : DDTM 40	

<b>NIVELLEMENT INITIAL</b>	
Méthode : Inconnue	
Organisme : Inconnu	
Référence nivelée : Marque d'inondation	
Système altimétrique : NGF IGN 1969 (système normal)	
Altitude de la référence (en m) : 18.580 m	
Altitude calculée de l'eau (en m) : 18.58 m	