


Commune : **TOULOUZETTE** | Rivière : **Le Gabas**

 **Maison Sabaricq**

Commentaires : Code : 3 - 50cmp r seuil de la maison

1 Repère(s) sur le site


GÉNÉRAL

Unité de gestion : Gironde-Adour-Dordogne
Code : 23_DDTM40_S_157 **Date de mise à jour :** 04/07/2023
Auteur : SPC GAD



GÉOLOCALISATION


Coordonnées WGS84 : X: -0.66613940 / Y: 43.74852310
Coordonnées RGF93 (Lambert 93) X: 404761.59 / Y: 6301243.91
Coordonnées RGF93 (ETRS89) : X: -0.6661394 / Y: 43.7485231
Code Hydro: Q13-0400 **Rive de référence:** Non renseigné

 **1959** Altitude calculée de l'eau : **31.77 m**

Nature de l'inondation : **Débordement de cours d'eau** Nature du repère : **Laisse d'inondation**

GÉNÉRAL

Code : 23_DDTM40_R_157_1 **Date de mise à jour :** 04/07/2023
Auteur : SPC GAD



MARQUE

Maximum de l'inondation : Oui
Visibilité : Non renseigné **État du repère :** Non renseigné
Pérennité : Non renseigné **Repère calculé :** Non renseigné
PHEC : Non renseigné

SOURCE DE REPÉRAGE : RECENSEMENT DE REPÈRES DE CRUES DE LA DDTM 40 - 07/04/2023

Type de repérage : Source bibliographique
Organisme(s) : DDTM 40

NIVELLEMENT INITIAL

Méthode : Inconnue
Organisme : Inconnu
Référence nivelée : Marque d'inondation
Système altimétrique : NGF IGN 1969 (système normal)
Altitude de la référence (en m) : 31.770 m
Altitude calculée de l'eau (en m) : 31.77