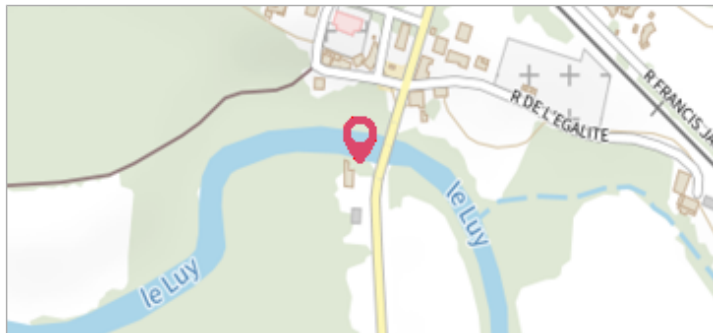

	Commune : SAUGNAC-ET-CAMBRAN	Rivière : Le Luy
Maison Pourtut		
Commentaires : Code : 4		2 Repère(s) sur le site

GÉNÉRAL

Unité de gestion : Gironde-Adour-Dordogne
 Code : 23_DDTM40_S_153 Date de mise à jour : 04/07/2023
 Auteur : SPC GAD

**GÉOLOCALISATION**

Coordonnées WGS84 : X: -0.99357080 / Y: 43.66962900
 Coordonnées RGF93 (Lambert 93) X: 377971.49 / Y: 6293766.33
 Coordonnées RGF93 (ETRS89) : X: -0.9935708 / Y: 43.669629
 Code Hydro: Q3--0250 Rive de référence: Non renseigné

	1952	Altitude calculée de l'eau : 9.62 m
Nature de l'inondation : Débordement de cours d'eau		Nature du repère : Laisse d'inondation

GÉNÉRAL

Code : 23_DDTM40_R_153_1 Date de mise à jour : 04/07/2023
 Auteur : SPC GAD

MARQUE


Maximum de l'inondation : Oui
 Visibilité : Non renseigné État du repère : Non renseigné
 Pérennité : Non renseigné Repère calculé : Non renseigné
 PHEC : Non renseigné

SOURCE DE REPÉRAGE : RECENSEMENT DE REPÈRES DE CRUES DE LA DDTM 40 - 07/04/2023

Type de repérage : Source bibliographique
 Organisme : DDTM 40

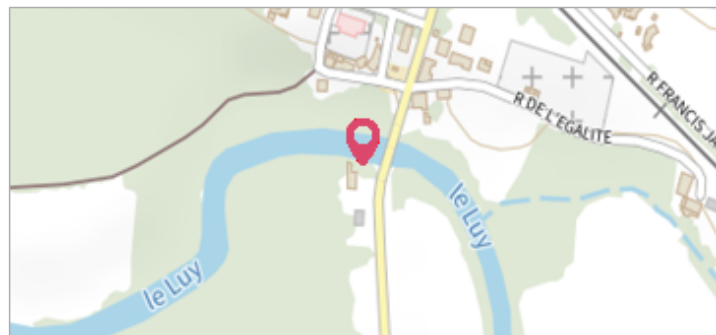
NIVELLEMENT INITIAL

Méthode : Inconnue
 Organisme : Inconnu
 Référence nivelée : Marque d'inondation
 Système altimétrique : NGF IGN 1969 (système normal)
 Altitude de la référence (en m) : 9.620 m
 Altitude calculée de l'eau (en m) : 9.62

	Commune : SAUGNAC-ET-CAMBRAN	Rivière : Le Luy
Maison Pourtut		2 Repère(s) sur le site
Commentaires : Code : 4		


GÉNÉRAL

Unité de gestion : Gironde-Adour-Dordogne
Code : 23_DDTM40_S_153 **Date de mise à jour :** 04/07/2023
Auteur : SPC GAD




GÉOLOCALISATION

Coordonnées WGS84 : X: -0.99357080 / Y: 43.66962900
Coordonnées RGF93 (Lambert 93) X: 377971.49 / Y: 6293766.33
Coordonnées RGF93 (ETRS89) : X: -0.9935708 / Y: 43.669629
Code Hydro: Q3--0250 **Rive de référence:** Non renseigné

	1981 Nature de l'inondation : Débordement de cours d'eau	Altitude calculée de l'eau : 9.05 m Nature du repère : Laisse d'inondation
--	---	---

GÉNÉRAL

Code : 23_DDTM40_R_153_2 **Date de mise à jour :** 04/07/2023
Auteur : SPC GAD



MARQUE

Maximum de l'inondation : Oui
Visibilité : Non renseigné **État du repère :** Non renseigné
Pérennité : Non renseigné **Repère calculé :** Non renseigné
PHEC : Non renseigné

SOURCE DE REPÉRAGE : RECENSEMENT DE REPÈRES DE CRUES DE LA DDTM 40 - 07/04/2023

Type de repérage : Source bibliographique
Organisme : DDTM 40

NIVELLEMENT INITIAL

Méthode : Inconnue
Organisme : Inconnu
Référence nivelée : Marque d'inondation
Système altimétrique : NGF IGN 1969 (système normal)
Altitude de la référence (en m) : 9.050 m
Altitude calculée de l'eau (en m) : 9.05