

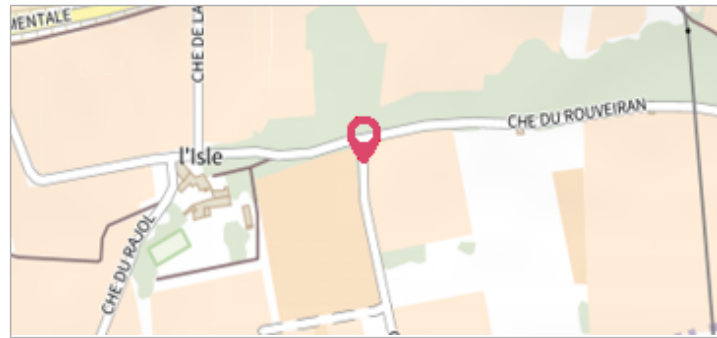
Commune : **PEYREHORADE** | Rivière : **Le Gave de Pau**

Maison Lartigue #2

Commentaires : Code : 14 b **3** Repère(s) sur le site

GÉNÉRAL

Unité de gestion : Gironde-Adour-Dordogne
 Code : 23_DDTM40_S_135 Date de mise à jour : 04/07/2023
 Auteur : SPC GAD



GÉOLOCALISATION

Coordonnées WGS84 : X: -1.10450670 / Y: 43.54191290
 Coordonnées RGF93 (Lambert 93) X: 368296.43 / Y: 6280049.86
 Coordonnées RGF93 (ETRS89) : X: -1.1045067 / Y: 43.5419129
 Code Hydro: Q--0100 Rive de référence: Non renseigné

1952 Nature de l'inondation : **Débordement de cours d'eau** Nature du repère : **Marque peinture ou encre**

GÉNÉRAL

Code : 23_DDTM40_R_135_1 Date de mise à jour : 04/07/2023
 Auteur : SPC GAD



MARQUE

Maximum de l'inondation : Oui
 Visibilité : Non renseigné État du repère : Non renseigné
 Pérennité : Non renseigné Repère calculé : Non renseigné
 PHEC : Non renseigné

SOURCE DE REPÉRAGE : RECENSEMENT DE REPÈRES DE CRUES DE LA DDTM 40 - 07/04/2023

Type de repérage : Source bibliographique
 Organisme(s) : DDTM 40

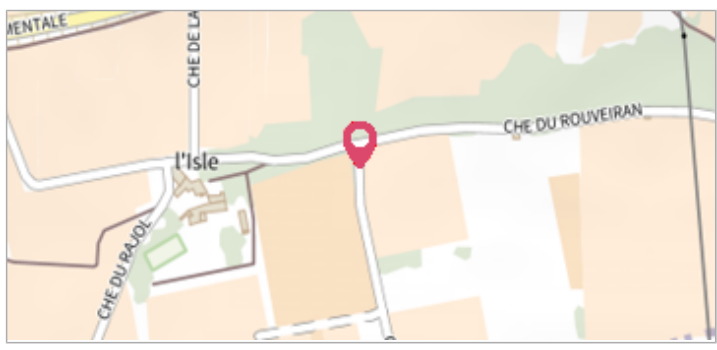
Commune : **PEYREHORADE** | Rivière : **Le Gave de Pau**

Maison Lartigue #2

Commentaires : Code : 14 b **3** Repère(s) sur le site

GÉNÉRAL

Unité de gestion : Gironde-Adour-Dordogne
 Code : 23_DDTM40_S_135 Date de mise à jour : 04/07/2023
 Auteur : SPC GAD



GÉOLOCALISATION

Coordonnées WGS84 : X: -1.10450670 / Y: 43.54191290
 Coordonnées RGF93 (Lambert 93) X: 368296.43 / Y: 6280049.86
 Coordonnées RGF93 (ETRS89) : X: -1.1045067 / Y: 43.5419129
 Code Hydro: Q--0100 Rive de référence: Non renseigné

1974 Nature de l'inondation : **Débordement de cours d'eau** Nature du repère : **Marque peinture ou encre**

GÉNÉRAL

Code : 23_DDTM40_R_135_2 Date de mise à jour : 04/07/2023
 Auteur : SPC GAD



Photo issue du recensement

MARQUE

Maximum de l'inondation : Oui
 Visibilité : Non renseigné État du repère : Non renseigné
 Pérennité : Non renseigné Repère calculé : Non renseigné
 PHEC : Non renseigné

SOURCE DE REPÉRAGE : RECENSEMENT DE REPÈRES DE CRUES DE LA DDTM 40 - 07/04/2023

Type de repérage : Source bibliographique
 Organisme(s) : DDTM 40

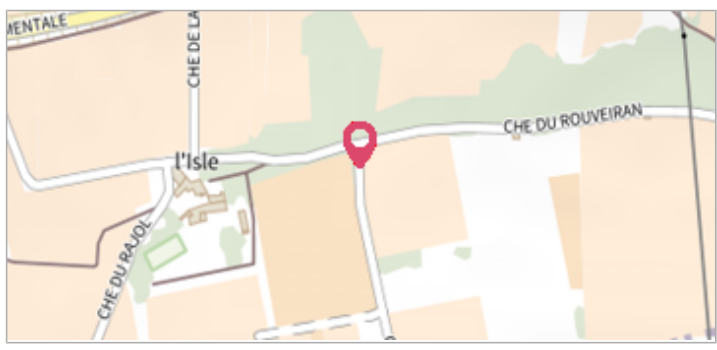
Commune : **PEYREHORADE** | Rivière : **Le Gave de Pau**

Maison Lartigue #2

Commentaires : Code : 14 b **3** Repère(s) sur le site

GÉNÉRAL

Unité de gestion : Gironde-Adour-Dordogne
 Code : 23_DDTM40_S_135 Date de mise à jour : 04/07/2023
 Auteur : SPC GAD



GÉOLOCALISATION

Coordonnées WGS84 : X: -1.10450670 / Y: 43.54191290
 Coordonnées RGF93 (Lambert 93) X: 368296.43 / Y: 6280049.86
 Coordonnées RGF93 (ETRS89) : X: -1.1045067 / Y: 43.5419129
 Code Hydro: Q--0100 Rive de référence: Non renseigné

1930 Nature de l'inondation : **Débordement de cours d'eau** Nature du repère : **Marque peinture ou encre**

GÉNÉRAL

Code : 23_DDTM40_R_135_3 Date de mise à jour : 04/07/2023
 Auteur : SPC GAD



Photo issue du recensement

MARQUE

Maximum de l'inondation : Oui
 Visibilité : Non renseigné État du repère : Non renseigné
 Pérennité : Non renseigné Repère calculé : Non renseigné
 PHEC : Non renseigné

SOURCE DE REPÉRAGE : RECENSEMENT DE REPÈRES DE CRUES DE LA DDTM 40 - 07/04/2023

Type de repérage : Source bibliographique
 Organisme(s) : DDTM 40