

Commune : **PEYREHORADE** | Rivière : **Le Gave de Pau**

**Maison Ilot**

**Commentaires :** Code : 3 - plusieurs crues gravées **3** Repère(s) sur le site

**GÉNÉRAL**

**Unité de gestion :** Gironde-Adour-Dordogne  
**Code :** 23\_DDTM40\_S\_121 **Date de mise à jour :** 04/07/2023  
**Auteur :** SPC GAD



**GÉOLOCALISATION**

**Coordonnées WGS84 :** X: -1.12234590 / Y: 43.54230650  
**Coordonnées RGF93 (Lambert 93)** X: 366858.36 / Y: 6280168.65  
**Coordonnées RGF93 (ETRS89)** : X: -1.1223459 / Y: 43.5423065  
**Code Hydro:** Q--0100 **Rive de référence:** Non renseigné

**1885** Nature de l'inondation : **Débordement de cours d'eau** Nature du repère : **Marque gravée**

**GÉNÉRAL**

**Code :** 23\_DDTM40\_R\_121\_1 **Date de mise à jour :** 04/07/2023  
**Auteur :** SPC GAD




Photo issue du recensement

**MARQUE**

**Maximum de l'inondation :** Oui  
**Visibilité :** Non renseigné **État du repère :** Non renseigné  
**Pérennité :** Non renseigné **Repère calculé :** Non renseigné  
**PHEC :** Non renseigné

**SOURCE DE REPÉRAGE : RECENSEMENT DE REPÈRES DE CRUES DE LA DDTM 40 - 07/04/2023**

**Type de repérage :** Source bibliographique  
**Organisme(s) :** DDTM 40

Commune : **PEYREHORADE** | Rivière : **Le Gave de Pau**

**Maison Ilot**

**Commentaires :** Code : 3 - plusieurs crues gravées **3** Repère(s) sur le site

**GÉNÉRAL**

**Unité de gestion :** Gironde-Adour-Dordogne  
**Code :** 23\_DDTM40\_S\_121 **Date de mise à jour :** 04/07/2023  
**Auteur :** SPC GAD



**GÉOLOCALISATION**

**Coordonnées WGS84 :** X: -1.12234590 / Y: 43.54230650  
**Coordonnées RGF93 (Lambert 93)** X: 366858.36 / Y: 6280168.65  
**Coordonnées RGF93 (ETRS89)** : X: -1.1223459 / Y: 43.5423065  
**Code Hydro:** Q--0100 **Rive de référence:** Non renseigné

**1952** Nature de l'inondation : **Débordement de cours d'eau** Nature du repère : **Marque gravée**

**GÉNÉRAL**

**Code :** 23\_DDTM40\_R\_121\_2 **Date de mise à jour :** 04/07/2023  
**Auteur :** SPC GAD




Photo issue du recensement

**MARQUE**

**Maximum de l'inondation :** Oui  
**Visibilité :** Non renseigné **État du repère :** Non renseigné  
**Pérennité :** Non renseigné **Repère calculé :** Non renseigné  
**PHEC :** Non renseigné

**SOURCE DE REPÉRAGE : RECENSEMENT DE REPÈRES DE CRUES DE LA DDTM 40 - 07/04/2023**

**Type de repérage :** Source bibliographique  
**Organisme(s) :** DDTM 40

Commune : **PEYREHORADE** | Rivière : **Le Gave de Pau**

**Maison Ilot**

**Commentaires :** Code : 3 - plusieurs crues gravées **3** Repère(s) sur le site

**GÉNÉRAL**

**Unité de gestion :** Gironde-Adour-Dordogne  
**Code :** 23\_DDTM40\_S\_121 **Date de mise à jour :** 04/07/2023  
**Auteur :** SPC GAD



**GÉOLOCALISATION**

**Coordonnées WGS84 :** X: -1.12234590 / Y: 43.54230650  
**Coordonnées RGF93 (Lambert 93)** X: 366858.36 / Y: 6280168.65  
**Coordonnées RGF93 (ETRS89)** : X: -1.1223459 / Y: 43.5423065  
**Code Hydro:** Q--0100 **Rive de référence:** Non renseigné

**1930** Nature de l'inondation : **Débordement de cours d'eau** Nature du repère : **Marque gravée**

**GÉNÉRAL**

**Code :** 23\_DDTM40\_R\_121\_3 **Date de mise à jour :** 04/07/2023  
**Auteur :** SPC GAD




Photo issue du recensement

**MARQUE**

**Maximum de l'inondation :** Oui  
**Visibilité :** Non renseigné **État du repère :** Non renseigné  
**Pérennité :** Non renseigné **Repère calculé :** Non renseigné  
**PHEC :** Non renseigné

**SOURCE DE REPÉRAGE : RECENSEMENT DE REPÈRES DE CRUES DE LA DDTM 40 - 07/04/2023**

**Type de repérage :** Source bibliographique  
**Organisme(s) :** DDTM 40