

Commune : **HINX** | Rivière : **L' Adour**

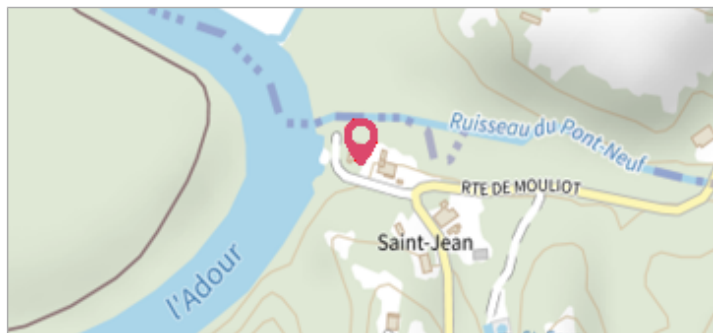
## Maison du Port de Hinx

Commentaires : Code : 1

**2** Repère(s) sur le site

### GÉNÉRAL

Unité de gestion : Gironde-Adour-Dordogne  
 Code : 23\_DDTM40\_S\_111      Date de mise à jour : 04/07/2023  
 Auteur : SPC GAD



### GÉOLOCALISATION


Coordonnées WGS84 : X: -0.94009560 / Y: 43.72196170  
 Coordonnées RGF93 (Lambert 93) X: 382570.03 / Y: 6299358.36  
 Coordonnées RGF93 (ETRS89) : X: -0.9400956 / Y: 43.7219617  
 Code Hydro: Q--0000      Rive de référence: Non renseigné

**1952**      Altitude calculée de l'eau : **10.44 m**

Nature de l'inondation : **Débordement de cours d'eau**      Nature du repère : **Laisse d'inondation**

### GÉNÉRAL

Code : 23\_DDTM40\_R\_111\_1      Date de mise à jour : 04/07/2023  
 Auteur : SPC GAD



### MARQUE

Maximum de l'inondation : Oui  
 Visibilité : Non renseigné      État du repère : Non renseigné  
 Pérennité : Non renseigné      Repère calculé : Non renseigné  
 PHEC : Non renseigné

### SOURCE DE REPÉRAGE : RECENSEMENT DE REPÈRES DE CRUES DE LA DDTM 40 - 07/04/2023

Type de repérage : Source bibliographique  
 Organisme(s) : DDTM 40

### NIVELLEMENT INITIAL

Méthode : Inconnue  
 Organisme : Inconnu  
 Référence nivelée : Marque d'inondation  
 Système altimétrique : NGF IGN 1969 (système normal)  
 Altitude de la référence (en m) : 10.440 m  
 Altitude calculée de l'eau (en m) : 10.44

Commune : **HINX** | Rivière : **L' Adour**

## Maison du Port de Hinx

Commentaires : Code : 1 | **2** Repère(s) sur le site

**GÉNÉRAL**

Unité de gestion : Gironde-Adour-Dordogne  
 Code : 23\_DDTM40\_S\_111      Date de mise à jour : 04/07/2023  
 Auteur : SPC GAD




**GÉOLOCALISATION**

Coordonnées WGS84 : X: -0.94009560 / Y: 43.72196170  
 Coordonnées RGF93 (Lambert 93) X: 382570.03 / Y: 6299358.36  
 Coordonnées RGF93 (ETRS89) : X: -0.9400956 / Y: 43.7219617  
 Code Hydro: Q--0000      Rive de référence: Non renseigné

**1971**  
 Nature de l'inondation : **Débordement de cours d'eau**      Nature du repère : **Laisse d'inondation**

**GÉNÉRAL**

Code : 23\_DDTM40\_R\_111\_2      Date de mise à jour : 04/07/2023  
 Auteur : SPC GAD



**MARQUE**

Maximum de l'inondation : Oui  
 Visibilité : Non renseigné      État du repère : Non renseigné  
 Pérennité : Non renseigné      Repère calculé : Non renseigné  
 PHEC : Non renseigné

**SOURCE DE REPÉRAGE : RECENSEMENT DE REPÈRES DE CRUES DE LA DDTM 40 - 07/04/2023**

Type de repérage : Source bibliographique  
 Organisme(s) : DDTM 40