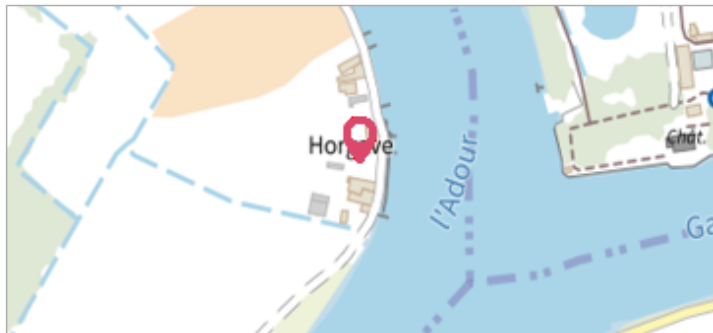


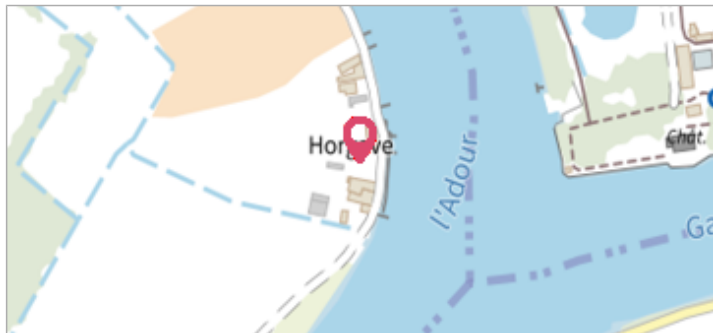
Commune : **SAINTE-MARIE-DE-GOSSE**Rivière : **L' Adour****Lieu dit Horgave****3**

Repère(s) sur le site

GÉNÉRAL**Unité de gestion :** Gironde-Adour-Dordogne**Code :** 23_DDTM40_S_80**Date de mise à jour :** 04/07/2023**Auteur :** SPC GAD**GÉOLOCALISATION****Coordonnées WGS84 :** X: -1.19689830 / Y: 43.54720810**Coordonnées RGF93 (Lambert 93) :** X: 360868.08 / Y: 6281030.04**Coordonnées RGF93 (ETRS89) :** X: -1.1968983 / Y: 43.5472081**Code Hydro:** Q---0000**Rive de référence:** Non renseigné**1879**Nature de l'inondation : **Débordement de cours d'eau**Altitude calculée de l'eau : **5.15 m**Nature du repère : **Laisse d'inondation****GÉNÉRAL****Code :** 23_DDTM40_R_80_1**Date de mise à jour :****Auteur :** SPC GAD

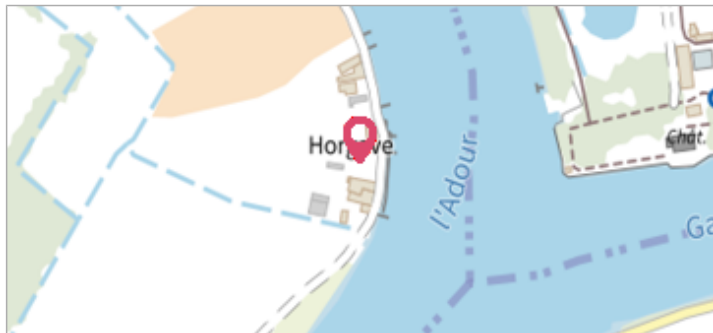
04/07/2023

MARQUE**Maximum de l'inondation :** Oui**Visibilité :** Non renseigné**État du repère :** Non renseigné**Pérennité :** Non renseigné**Repère calculé :** Non renseigné**PHEC :** Non renseigné**SOURCE DE REPÉRAGE : RECENSEMENT DE REPÈRES DE CRUES DE LA DDTM 40 - 07/04/2023****Type de repérage :** Source bibliographique**Organisme :** DDTM 40**NIVELLEMENT INITIAL****Méthode :** Inconnue**Organisme :** Inconnu**Référence nivelée :** Marque d'inondation**Système altimétrique :** NGF IGN 1969 (système normal)**Altitude de la référence (en m) :** 5.150 m**Altitude calculée de l'eau (en m) :** 5.15

Commune : **SAINTE-MARIE-DE-GOSSE**Rivière : **L' Adour****Lieu dit Horgave****3**Repère(s) sur
le site**GÉNÉRAL****Unité de gestion :** Gironde-Adour-Dordogne**Code :** 23_DDTM40_S_80**Date de mise à jour :** 04/07/2023**Auteur :** SPC GAD**GÉOLOCALISATION****Coordonnées WGS84 :** X: -1.19689830 / Y: 43.54720810**Coordonnées RGF93 (Lambert 93) :** X: 360868.08 / Y: 6281030.04**Coordonnées RGF93 (ETRS89) :** X: -1.1968983 / Y: 43.5472081**Code Hydro:** Q---0000**Rive de référence:** Non renseigné**1952**Nature de l'inondation : **Débordement de cours d'eau**Altitude calculée de l'eau : **4.5 m**Nature du repère : **Laisse d'inondation****GÉNÉRAL****Code :** 23_DDTM40_R_80_2**Date de mise à jour :****Auteur :** SPC GAD

04/07/2023

MARQUE**Maximum de l'inondation :** Oui**Visibilité :** Non renseigné**État du repère :** Non renseigné**Pérennité :** Non renseigné**Repère calculé :** Non renseigné**PHEC :** Non renseigné**SOURCE DE REPÉRAGE : RECENSEMENT DE REPÈRES DE CRUES
DE LA DDTM 40 - 07/04/2023****Type de repérage :** Source bibliographique**Organisme :** DDTM 40**NIVELLEMENT INITIAL****Méthode :** Inconnue**Organisme :** Inconnu**Référence nivelée :** Marque d'inondation**Système altimétrique :** NGF IGN 1969 (système normal)**Altitude de la référence (en m) :** 4.500 m**Altitude calculée de l'eau (en m) :** 4.5

Commune : **SAINTE-MARIE-DE-GOSSE**Rivière : **L' Adour****Lieu dit Horgave****3**Repère(s) sur
le site**GÉNÉRAL****Unité de gestion :** Gironde-Adour-Dordogne**Code :** 23_DDTM40_S_80**Date de mise à jour :** 04/07/2023**Auteur :** SPC GAD**GÉOLOCALISATION****Coordonnées WGS84 :** X: -1.19689830 / Y: 43.54720810**Coordonnées RGF93 (Lambert 93) :** X: 360868.08 / Y: 6281030.04**Coordonnées RGF93 (ETRS89) :** X: -1.1968983 / Y: 43.5472081**Code Hydro:** Q---0000**Rive de référence:** Non renseigné**1856**Nature de l'inondation : **Débordement de cours d'eau**Altitude calculée de l'eau : **4.65 m**Nature du repère : **Laisse d'inondation****GÉNÉRAL****Code :** 23_DDTM40_R_80_3**Date de mise à jour :****Auteur :** SPC GAD

04/07/2023

MARQUE**Maximum de l'inondation :** Oui**Visibilité :** Non renseigné**État du repère :** Non renseigné**Pérennité :** Non renseigné**Repère calculé :** Non renseigné**PHEC :** Non renseigné**SOURCE DE REPÉRAGE : RECENSEMENT DE REPÈRES DE CRUES
DE LA DDTM 40 - 07/04/2023****Type de repérage :** Source bibliographique**Organisme :** DDTM 40**NIVELLEMENT INITIAL****Méthode :** Inconnue**Organisme :** Inconnu**Référence nivelée :** Marque d'inondation**Système altimétrique :** NGF IGN 1969 (système normal)**Altitude de la référence (en m) :** 4.650 m**Altitude calculée de l'eau (en m) :** 4.65