



Commune : **GORCY**

rue du moulin n°13ter - #1

Commentaires : Palissade en bois en limite de propriété. Bâtiment à proximité ruisseau le Coulmy

1

Repère(s) sur le site

GÉNÉRAL

Unité de gestion : Meuse-Moselle

Code : 23DT54CH1_S_52

Date de mise à jour : 05/07/2023

Auteur : SPC MM


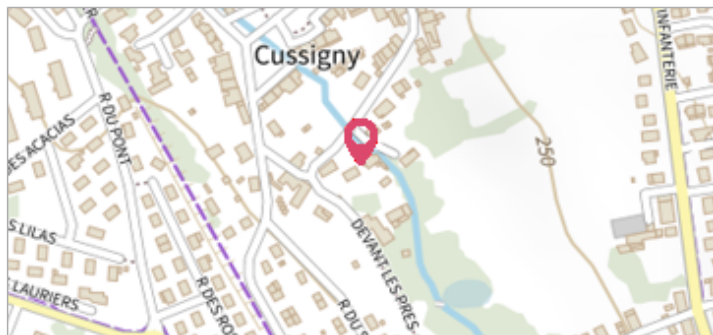


photo du repère de loin

GÉOLOCALISATION

Coordonnées WGS84 : X: 5.67844000 / Y: 49.54038000

Coordonnées RGF93 (Lambert 93) X: 893910.05 / Y: 6941187.59

Coordonnées RGF93 (ETRS89) : X: 5.67844 / Y: 49.54038



15 juillet 2021

Altitude calculée de l'eau : **242.02 m**

Nature de l'inondation : **Débordement de cours d'eau**

Nature du repère : **Laisse d'inondation**

Commentaires : Palissade de limite de propriété

GÉNÉRAL

Code : 23DT54CH1_R_52_1

Date de mise à jour :

Auteur : SPC MM

05/07/2023

MARQUE

Texte : aucune inscription

Maximum de l'inondation : Oui

Visibilité : Oui

État du repère : Moyen

Pérennité : Moyenne

Repère calculé : Non renseigné

PHEC : Non renseigné

SOURCE DE REPÉRAGE : DDT MEURTHE-ET-MOSELLE - 23/07/2021

Type de repérage : Campagne de terrain post-inondation

Organisme(s) : DDT 54

NIVELLEMENT INITIAL - 19/04/2022

Méthode : GPS

Organisme : SARL GEOL3D

Référence nivelée : Autre type de référence

Description référence du repère : depuis le sol

Système altimétrique : NGF IGN 1969 (système normal)

Altitude de la référence (en m) : 241.820 m

Différence entre le niveau d'eau et la référence (en m) : 0.200 m

Altitude calculée de l'eau (en m) : 242.02




photo du repère de près